

Проект на Програма от мерки за намаляване на риска от наводнения в Черноморски басейнов район (след проведени консултации с обществеността)

Речен басейн/ Басейнова дирекция	ниво на прилагане	РЗПРН - код	РЗПРН - наименование	Приоритет	Цел(и)	Каталожен № на мярката	Тип мярка	Мярка	Допълнителна информация и пояснения	Параметр и	Параметри	Приоритетност на мярката	водно тяло код	Населено место	Община	Област	Необходима индикативна стойност без ДДС	Отговорен за изпълнение на мярката	Потенциален източник на финансиране на мярката	Степен на прилагане	Източник на допълнителни мерки (консултации с министерство, контролна дейност на БДЧР, разрешителни на БДЧР)
1	3	2	4	6	7	8	9	10	11	12	13	13	14	15	16	17	18	19	20	21	22
Черноморски басейн	РБУ	-	-	5	5.5.	PREP54-REAC102	Възстановяване и преразглеждане, други; Друго оползотворяване и преглед; Поуки от наводнения; Застрахователни политики.	Изготвяне на указания за разработването и готовността за изпълнението на плановете за защита при бедствия, включително при наводнения	Активните зони на управление и предприятията, намиращи се в заливните зони, трябва да разработят и прилагат планове за действие в случай на наводнения. Където има действащи планове - същите трябва да бъдат актуализирани на база новите карти за заливните зони и водните ресурси		бр. административни и актове	висок	-	-	-	-	0	Съвет за намаляване на риска от бедствия по ЗЗБ	неприложимо	нестартирала	МВР - станoviще
Черноморски басейн	ЧРБУ	-	-	5	5.4.	PREP21-REAC68	Защита, друг вид защита, друга мярка за подобряване на защита от наводнения, които могат да включват програми за поддръжка на съоръженията за управление наводнения или политики.	Ежегодно обследване на техническото и експлоатационното състояние на язовирните стени и съоръженията към тях	Организиране и провеждане на две комисии годишно с представители на компетентните държавни органи за обследване на техническото и експлоатационното състояние на язовирните стени и съоръженията към тях	2	бр.	висок	-	-	-	-	0	Областния управител	Държавен бюджет	нестартирала	консултации МОСВ
Черноморски басейн	ЧРБУ	-	-	1	1.1	PRE28-REAC29	Превенция, друга превенция, друга мярка за засилване на превенцията на риска от наводнения (може да включва моделиране и оценка на риска, оценка на уязвимостта, поддръжане на програми или политики и т. н.).	Инициативи за разработване на наредби за определяне на превантивните нормативи, строително – техническите норми за устройственото планиране на територията, проектирането, изпълнението и поддръжането на строежите	Наложима е необходимостта от промяна на практиката за проектиране и строителство съобразени с новите условия (живот с наводненията). Целта е да не се допуска строителство в заливните зони, особено уязвимо такова или създаващо риск за допълнително замърсяване на водите и почвата.		бр.	висок	-	-	-	-	0	МРРБ; МОСВ; МВР	Държавен бюджет	нестартирала	МВР станoviще, промяна формулировка
Черноморски басейн	РБУ	BG2_APSFR_BS_01	Черно море - Дуранкулак	1	1.1; 1.2; 1.4; 2.2	PRE27-REAC28	Превенция, друга превенция, друга мярка за засилване на превенцията на риска от наводнения (може да включва моделиране и оценка на риска, оценка на уязвимостта, поддръжане на програми или политики и т. н.).	Почистване и стопанисване на речните легла в границите на урбанизирана територия	Почистване на участък от дере през с. Дуранкулак с дължина 50 m от двете страни на моста при влошена проходимост (осигурена проходимост към септ 2015 г.)	50	m	нисък	BG2DO700L017	с. Дуранкулак	Шабла	Добрич	1 750	Кмета на общината	Общински бюджет	нестартирала	
Черноморски басейн	РБУ	BG2_APSFR_BS_02	Черно море - Шабла	1	1.1.	PRE27-REAC28	Превенция, друга превенция, друга мярка за засилване на превенцията на риска от наводнения (може да включва моделиране и оценка на риска, оценка на уязвимостта, поддръжане на програми или политики и т. н.).	Почистване и стопанисване на речните легла в границите на урбанизирана територия	Почистване на речното корито на р.Суха река (Шабленска) с дълж. 3300 m в участъка на преминаване през гр.Шабла за осигуряване проходимостта при високи води - етап 1 от Проект за почистване на р. корито и изграждане на 3 бр. пасарелки за осигуряване на пешеходни връзки от двете страни на реката.(3405027 лв.)	3300	m	нисък	BG2DO700L	Шабла	Шабла	Добрич	3 405 027	Кмета на общината	Общински бюджет	нестартирала	консултации МОСВ
Провадийска/ БДЧР	РБУ	BG2_APSFR_PR_01	Провадийска - Провадия	1	1.1.	PRE50-PRO35-REAC123	Превенция, друга превенция, друга мярка за засилване на превенцията на риска от наводнения (може да включва моделиране и оценка на риска, оценка на уязвимостта, поддръжане на програми или политики и т. н.).	Реконструкция и поддръжане на корекциите	Реконструкция и поддръжане на корекциите L = 500 m	500	m	среден	BG2PR100L002, BG2PR100L003, BG2PR210R005, BG2PR210R006, BG2PR345R007	Провадия, Аврен, Белослав, Девня (обществен и жилищни сгради в населените места в обхвата на РЗПРН Провадийска - Провадия (гр. Провадия, с. Царевци, с. Юнак, с. Синдел, с.Тръстиково,	Провадия, Аврен, Белослав, Девня	Варна	200 000	Собствениците; отпада МОСВ; МРРБ; Общините като бенефициент на проекти Кмета на общината	Общински бюджет	нестартирала	МРРБ; Предложение: МРРБ да отпадне. Отговорен за изпълнението на мярката: Собствениците
Провадийска/ БДЧР	РЗПРН	BG2_APSFR_PR_01	Провадийска - Провадия	3	3.4.	PRE6-RR5-REAC7	Защита, регулиране на водния отток, мерки, включващи физически въздействия за регулиране на оттока, като например конструкцията, модификацията, или отстраняването на съоръжения за задържане на вода (напр., диги или разработване на правила за регулиране на съществуващия отток) и имаша значително въздействие върху водния режим.	Изкуствено оформяне на речните корита с цел забавяне на оттичането	Забавяне на скоростта на водата и създаване на повишеното съпротивление чрез изкуствен релеф на речното дъно и/или брегове		m	много нисък	BG2PR100L002, BG2PR100L003, BG2PR210R005, BG2PR210R006, BG2PR345R007	Общини Провадия, Аврен, Белослав, Девня	Провадия, Аврен, Белослав, Девня	Варна	300 000	Областния управител	Държавен бюджет	нестартирала	Консултации МОСВ

Речен басейн/ Басейнова дирекция	Ниво на прилагане	РЗПРН - код	РЗПРН - наименование	Приоритет	Цел(и)	Каталожен № на марката	Тип марка	Марка	Допълнителна информация и пояснения	Параметр и	Параметри	Приоритетност на марката	водно тяло код	Населено место	Община	Област	Необходима индикативна стойност без ДДС	Отговорен за изпълнение на марката	Потенциален източник на финансиране на марката	Степен на прилагане	Източник на допълнителни мерки (консултации с министерство, контролна действие на БДЧР, разрешителни на БДЧР)	
Черноморски басейн	ЧРБУ	-	-	4	4.1.	PREP39-REAC86	Подготвеност, обществена информираност и подготвеност, марка за създаване на система или за подобряване на обществената информираност и подготвеност за наводнения.	Провеждане на обучителна и информационна кампания по проблемите свързани с наводненията	Специално организирани събития за получаване на знания, информация и развитие на умения в случай на наводнение	1	бр. кампани и	среден	всички	всички	всички	всички	500 000	БД, Кмета на общината, ГД ПБЗН	Държавен бюджет; общински бюджет	нестартирала	Становище на МВР	
Провадийска/ БДЧР	РБУ	BG2_APSFR_PR_02	Девненска - Суворово	1	1.1.	PRE50-PRO35-REAC123	Превенция, друга превенция, друга марка за засилване на превенцията на риска от наводнения (може да включва моделиране и оценка на риска, оценка на уязвимостта, поддръжане на програми или политики и т. н.).	Реконструкция и поддръжане на корекциите	Реконструкция и поддръжане на корекциите в гр. Суворово L=1200m	1200	m	среден	BG2PR200R 004	гр. Суворово	Суворово	Варна	480 000	Собствениците; отпада МОСВ; МРРБ; Общините като бенефициент на проекти Кмета на общината	Общински бюджет	нестартирала	МРРБ; Предложение: МРРБ да отпадне. Отговорен за изпълнението на марката: Собствениците	
Черноморски басейн	РБУ	BG2_APSFR_BS_02	Черно море - Шабла	1	1.1.	PRE27-REAC28	Превенция, друга превенция, друга марка за засилване на превенцията на риска от наводнения (може да включва моделиране и оценка на риска, оценка на уязвимостта, поддръжане на програми или политики и т. н.).	Почистване и стопанисване на речните легла в границите на урбанизирана територия	Почистване на участъци от р. Шабленска с дължина 50 m от двете страни на четирите моста в гр. Шабла при установяване на влошена проводимост (осигурена проводимост към есен 2015 г.)	150	m	нисък	BG2DO700 L018	с. Езерец; гр. Шабла	Шабла	Добрич	4160	Кмета на общината	Общински бюджет	нестартирала		
Провадийска/ БДЧР	РЗПРН	BG2_APSFR_PR_02	Девненска - Суворово	3	3.4.	PRE6-RR5-REAC7	Защита, регулиране на водния отток, мерки, включващи физически въздействия за регулиране на оттока, като например конструкцията, модификацията, или отстраняването на съоръжения за задръжане на вода (напр., диги или разработване на правила за регулиране на съществуващия отток) и имати значително въздействие върху водния режим.	Изкуствено оформяне на речните корита с цел забавяне на оттичането	Забавяне на скоростта на водата и създаване на повишеното съпротивление чрез изкуствен релеф на речното дъно и/или брегове			много нисък	???	???	Варна	300 000	Областния управител	Държавен бюджет	нестартирала	Консултации МОСВ		
Черноморски басейн	РБУ	BG2_APSFR_BS_04	Черно море - Варна	1	1.1; 1.2; 1.4; 2.2	PRE27-REAC28	Превенция, друга превенция, друга марка за засилване на превенцията на риска от наводнения (може да включва моделиране и оценка на риска, оценка на уязвимостта, поддръжане на програми или политики и т. н.).	Почистване и стопанисване на речните легла в границите на урбанизирана територия	Почистване на източно и западно дере в кв. Аспарухово при установяване на влошена проводимост (осигурена проводимост към есен 2015 г.)	227	m	нисък	неанализиран участък	гр. Варна	Варна	Варна	10 000	Кмета на общината	Общински бюджет	стартирала		
Провадийска/ БДЧР	РБУ	BG2_APSFR_PR_03	Главница - Бълсково	1	1.1; 1.2;1.4;	PRE27-REAC28	Превенция, друга превенция, друга марка за засилване на превенцията на риска от наводнения (може да включва моделиране и оценка на риска, оценка на уязвимостта, поддръжане на програми или политики и т. н.).	Почистване и стопанисване на речните легла в границите на урбанизирана територия	Почистване на речен участък от р. Ана Дерс с дължина 1500 m от (стадиона до земеделските земи), участък от регулация-корекция с дължина 100 m и участък-регулация с дължина 400 m, разположени успоредно един спрямо друг в направление източно от моста на пътя от с. Бълсково към с. Китен при установяване на влошена проводимост (осигурена проводимост към есен 2015 г.).	1500	m	нисък	BG2PR345R 007	с. Бълсково	Провадия	Варна	54 500	МЗХ; Кмет на общината	Държавен бюджет	стартирала	МЗХ	
Камчия/ БДЧР	РЗПРН	BG2_APSFR_KA_01	Камчия - Долен чифлик	1	1.1.	PRE27-REAC28	Превенция, друга превенция, друга марка за засилване на превенцията на риска от наводнения (може да включва моделиране и оценка на риска, оценка на уязвимостта, поддръжане на програми или политики и т. н.).	Удълбочаване на участъци от дере	Почистване и стопанисване на речните легла в границите на урбанизирана територия	Удълбочаване на участъци от дере в участък с дължина L=700 m	700	m	среден	BG2KA130 R002	общините Аврен и Долен чифлик (за населените места от обхвата на РЗПРН Камчия -Долен чифлик - с Детелина, с. Кривини, гр. Долен чифлик	Аврен, Долен чифлик	Варна	14 000	Кмета на общината	Общински бюджет	нестартирала	МРРБ - предложение за изменение на графа "Отговорен за изпълнението на марката". Изменение: "МРРБ да отпадне", да се заменят с "Собственици на обект"
Провадийска/ БДЧР	РБУ	BG2_APSFR_PR_03	Главница - Бълсково	1	1.1.	PRE50-PRO35-REAC123	Превенция, друга превенция, друга марка за засилване на превенцията на риска от наводнения (може да включва моделиране и оценка на риска, оценка на уязвимостта, поддръжане на програми или политики и т. н.).	Реконструкция и поддръжане на корекциите	Реконструкция и поддръжане на корекциите - L=1500 m	1500	m	среден	BG2PR345R 007; BG2PR210R 005; BG2PR300L 021; BG2PR100L 003; BG2PR100L 002	гр. Провадия, с. Царевци, с. Юнак, с. Синдел, с. Тръстиково, с. Разделна, гр. Белослав, гр. Левин	Варна	600 000	Собствениците; отпада МОСВ; МРРБ; Общините като бенефициент на проекти Кмета на общината	Общински бюджет	нестартирала	МРРБ; Предложение: МРРБ да отпадне. Отговорен за изпълнението на марката: Собствениците		

Речен басейн/ Басейнова дирекция	ниво на прилагане	РЗПРН - код	РЗПРН - наименование	Приоритет	Цел(и)	Каталожен № на мярката	Тип мярка	Мярка	Допълнителна информация и пояснения	Параметр и	Параметри	Приоритетност на мярката	водно тяло код	Населено место	Община	Област	Необходима индикативна стойност без ДДС	Отговорен за изпълнение на мярката	Потенциален източник на финансиране на мярката	Степен на прилагане	Източник на допълнителни мерки (консултации с министерство, контролна дейност на БДЧР, разрешителни на БДЧР)
Провадийска/ БДЧР	РЗПРН	BG2_APSFR_PR_03	Главница - Бълсково	3	3.4.	PRE6-RR5-REAC7	Защита, регулиране на водния отток, мерки, включващи физически въздействия за регулиране на оттока, като например конструкцията, модификацията, или отстраняването на съоръжения за задръжане на вода (напр., диги или разработване на правила за регулиране на съществуващия отток) и имащи значително въздействие върху водния режим.	Изкуствено оформяне на речните корита с цел забавяне на оттичането	Забавяне на скоростта на водата и създаване на повишеното съпротивление чрез изкуствен релеф на речното дъно и/или брегове			много нисък	BG2PR100L 002, BG2PR100L 003, BG2PR210R 005, BG2PR210R 006, BG2PR345R 007	гр. Провадия, с. Царевци, с. Юнак, с. Синдел, с. Тръстико во, с. Разделна, гр. Белослав, гр. Девня		Варна	300 000	Областния управител	Държавен бюджет	нестартирала	Консултации МОСВ
Камчия/ БДЧР	РБУ	BG2_APSFR_KA_02	Камчия - Смядово	1	1.1; 1.2;	PRE27-REAC28	Превенция, друга превенция, друга мярка за засилване на превенцията на риска от наводнения (може да включва моделиране и оценка на риска, оценка на уязвимостта, поддръжане на програми или политики и т. н.).	Почистване и стопанисване на речните легла в границите на урбанизирана територия	Почистване на речни участъци и дерета за осигуряване преминаване на висока вълна - участък - L=200м и приета средна ширина 2,0 м	200	м	среден	BG2KA600 R018	община Смядово	Смядово	Шумен	1 200	Кмета на общината	Общински бюджет	нестартирала	
Провадийска/ БДЧР	РЗПРН	BG2_APSFR_PR_04	Крива река - Нови пазар	1	1.1;1.3; 1.4;	PRE47-PRO31-REAC118	Превенция, друга превенция, друга мярка за засилване на превенцията на риска от наводнения (може да включва моделиране и оценка на риска, оценка на уязвимостта, поддръжане на програми или политики и т. н.).	Поддръжане и подобряване състоянието на съществуващи язовири	Поддръжане и подобряване състоянието на съществуващи язовири - 1 язовир в западната част на гр. Нови Пазар	1	бр. обекти	среден	BG2PR600R 1012	гр. Нови Пазар	Нови пазар	Шумен	24 000	"Напоителни системи" ЕАД	Държавен бюджет	нестартирала	
Камчия/ БДЧР	РЗПРН	BG2_APSFR_KA_02	Камчия - Смядово	1	1.1.	PRE27-REAC28	Превенция, друга превенция, друга мярка за засилване на превенцията на риска от наводнения (може да включва моделиране и оценка на риска, оценка на уязвимостта, поддръжане на програми или политики и т. н.).	Почистване и стопанисване на речните легла в границите на урбанизирана територия	Удълбочаване на участъци от дере - участък с дължина L=300 м	300	м	висок	???	община Смядово	Смядово	Шумен	6 000	Кмета на общината	Общински бюджет	нестартирала	МРРБ - предложение за изменение на графа "Отговорен за изпълнението на мярката", Изменение: "МРРБ да отпадне", да се заменят с "Собственици на обект"
Провадийска/ БДЧР	РЗПРН	BG2_APSFR_PR_04	Крива река - Нови пазар	2	2.1	PRE56-PRO41-REAC129	Защита, регулиране на водния отток, мерки, включващи физически въздействия за регулиране на оттока, като например конструкцията, модификацията, или отстраняването на съоръжения за задръжане на вода (напр., диги или разработване на правила за регулиране на съществуващия отток) и имащи значително въздействие върху водния режим.	Разширяване на "гесните места" като мостове и др, които водят до подрицване на речния отток	Премахване или реконструкция на съоръжения с недостатъчна хидравлична проводимост, които създават подрицване на водните нива в участъка над тях.		бр. обекти	нисък	BG2PR600R 1012	гр. Нови Пазар, с.Енево	Нови пазар	Шумен	0	Собственикът на съоръжението (Отпада "МОСВ, МРРБ; Общините като бенефициент на проекти") Кмета на общината, АПИ	Общински бюджет	нестартирала	МРРБ (предложение: МРРБ да отпадне; Отговорен за изпълнението на мярката: собственикът на съоръжението), Кмета на общината, АПИ
Провадийска/ БДЧР	РЗПРН	BG2_APSFR_PR_04	Крива река - Нови пазар	2	2.2.	PRE62-PRO47	Защита, канал, брегово и заливно строителство, мерки, включващи физически въздействия в пресноводни канали, планински потоци, естуари, крайбрежни води и области изложени на наводнения, като например изграждането, изменението или отстраняването на съоръжения или изменението на канали, управление на наносния транспорт, диги и др.	Изграждане на инженерно – технически съоръжения – охранителни, отвеждащи канали в границите на населените места, включително съоръжения за изпомпване на води	Охранителните канали предпазват населените места от скатови дъждовни води стичащи се от съседни територии като възпрепятстват тяхното навлизане в населеното място или друг обект.		бр. обекти	нисък	BG2PR600R 1012	гр. Нови Пазар, с.Енево	Нови пазар	Шумен	0	Кмет на общината	Държавен бюджет	нестартирала	Становище на МВР
Провадийска/ БДЧР	РЗПРН	BG2_APSFR_PR_04	Крива река - Нови пазар	3	3.4.	PRE6-RR5-REAC7	Защита, регулиране на водния отток, мерки, включващи физически въздействия за регулиране на оттока, като например конструкцията, модификацията, или отстраняването на съоръжения за задръжане на вода (напр., диги или разработване на правила за регулиране на съществуващия отток) и имащи значително въздействие върху водния режим.	Изкуствено оформяне на речните корита с цел забавяне на оттичането	Забавяне на скоростта на водата и създаване на повишеното съпротивление чрез изкуствен релеф на речното дъно и/или брегове		бр. обекти	много нисък	BG2PR600R 1012	гр. Нови Пазар, с.Енево	Нови пазар	Шумен	300 000	Областния управител	Държавен бюджет	нестартирала	Консултации МОСВ

Речен басейн/ Басейнова дирекция	ниво на прилагане	РЗПРН - код	РЗПРН - наименование	Приоритет	Цел(и)	Каталожен № на мярката	Тип мярка	Мярка	Допълнителна информация и пояснения	Параметр и	Параметри	Приоритетност на мярката	водно тяло код	Населено место	Община	Област	Необходима индикативна стойност без ДДС	Отговорен за изпълнение на мярката	Потенциален източник на финансиране на мярката	Степен на прилагане	Източник на допълнителни мерки (консултации с министерство, контролна дейност на БДЧР, разрешителни на БДЧР)
Провадийска/ БДЧР	РБУ	BG2_APSFR_PR_04	Провадийска - Провадия	1	1.1; 1.2; 1.4	PRE50-PRO35-REAC123	Превенция, друга превенция, друга мярка за засилване на превенцията на риска от наводнения (може да включва моделиране и оценка на риска, оценка на уязвимостта, поддръжане на програми или политики и т. н.).	Реконструкция и поддръжане на корекциите	Почистване от растителност и възстановяване на коригиран профил в речен участък на р. Ана дере с дължина 7900 m (от зауставането в р.Провадийска до пътен мост на път Провадия-Айтос)	7900	m	среден	BG2PR400R 1009	с.Бозвелий ск; с.Тутракан ци	Провадия	Варна	292 128	Собствениците; отпада МОСВ; МРРБ; Общините като бенефициент на проекти МЗХ	Държавен бюджет	нестартирала	МЗХ; МРРБ
Камчия/ БДЧР	РБУ	BG2_APSFR_KA_03	Камчия - Златар	1	1.1; 1.2;1.4	PRE27-REAC28	Превенция, друга превенция, друга мярка за засилване на превенцията на риска от наводнения (може да включва моделиране и оценка на риска, оценка на уязвимостта, поддръжане на програми или политики и т. н.).	Почистване и стопанисване на речните легла в границите на урбанизирана територия	Почистване на речни участъци и дерета за осигуряване преминаване на висока вълна	2800	m	среден	BG2KA700 R017	с. Златар	Велики Преслав	Шумен	21 000	Кмета на общината	Общински бюджет	нестартирала	
Провадийска/ БДЧР	РБУ	BG2_APSFR_PR_05	Мадара - Мадара	1	1.1; 1.2; 1.4;3.4;	PRE16-REAC17	Превенция, друга превенция, друга мярка за засилване на превенцията на риска от наводнения (може да включва моделиране и оценка на риска, оценка на уязвимостта, поддръжане на програми или политики и т. н.).	Почистване на речни участъци и дерета за осигуряване преминаване на висока вълна	Почистване от участък от р. Мадарска с дължина 3000 m от с.Мадара до начало корекция (вливане в р. Провадийска) при установяване на влошена проводимост (осигурена проводимост към есен 2015 г.).	3000	m	нисък	BG2PR800R 016	с. Мадара	Каспича н	Шумен	105 000	Областния управител	Държавен бюджет	стартирала	
Провадийска/ БДЧР	РБУ	BG2_APSFR_PR_05	Мадара - Мадара	1	1.1.	PRE50-PRO35-REAC123	Превенция, друга превенция, друга мярка за засилване на превенцията на риска от наводнения (може да включва моделиране и оценка на риска, оценка на уязвимостта, поддръжане на програми или политики и т. н.).	Реконструкция и поддръжане на корекциите	Реконструкция и поддръжане на корекциите - L= 600 m с. Мадара	600	m	среден	BG2PR800R 016	с. Мадара	Каспича н	Шумен	240 000	Собствениците; отпада МОСВ; МРРБ; Общините като бенефициент на проекти Кмета на общината	Общински бюджет	нестартирала	МРРБ; Предложение: МРРБ да отпадне. Отговорен за изпълнението на мярката: Собствениците
Камчия/ БДЧР	РБУ	BG2_APSFR_KA_03	Камчия - Златар	1	1.1;2.1	PRE27-REAC28	Превенция, друга превенция, друга мярка за засилване на превенцията на риска от наводнения (може да включва моделиране и оценка на риска, оценка на уязвимостта, поддръжане на програми или политики и т. н.).	Почистване и стопанисване на речните легла в границите на урбанизирана територия	Почистване на речни участъци и дерета за осигуряване преминаване на висока вълна - участък от L=600 m от лав приток на р. Златарска в с. Кълново, прнета ширина 2,0 m	600	m	среден	BG2KA578 R003	с. Кълново	Смъдово	Шумен	3 600	Кмета на общината	Общински бюджет	нестартирала	
Провадийска/ БДЧР	РБУ	BG2_APSFR_PR_06	Главница - Комарево	1	1.1; 1.2; 1.4; 3.4	PRE16-REAC17	Превенция, друга превенция, друга мярка за засилване на превенцията на риска от наводнения (може да включва моделиране и оценка на риска, оценка на уязвимостта, поддръжане на програми или политики и т. н.).	Почистване на речни участъци и дерета за осигуряване преминаване на висока вълна	1) Почистване на участък от р. Ана дере с дължина 1500 m от двете страни на висок мост в с. Комарево на пътя за с. Храбово при установяване на влошена проводимост (осигурена проводимост към есен 2015 г.); 2) Почистване на речен участък на 100 m от двете страни на мост на гл.път Провадия-Айтос и на участък от приток на р. Ана дере с дължина 120 m при установяване на влошена проводимост (осигурена проводимост към	1720	m	нисък	BG2PR345R 007	с. Комарево	Провадия	Варна	77 000	Областния управител	Държавен бюджет	стартирала	
Провадийска/ БДЧР	РЗПРН	BG2_APSFR_PR_06	Главница - Комарево	1	1.1; 2.1	PRE56-PRO41-REAC129	Защита, регулиране на водния отток, мерки, включващи физически въздействия за регулиране на оттока, като например конструкцията, модификацията, или отстраняването на съоръжения за задържане на вода (напр., диги или разработване на правила за регулиране на съществуващия отток) и имаша значително въздействие върху водния режим.	Разширяване на "гесните места" като мостове и др., които водят до подприщване на речния отток	Разширяване на "гесните места" като мостове и др., които водят до подприщване на речния отток - 2 броя оттоци	2 броя оттоци	бр. обекти	нисък	BG2PR345R 007	с. Комарево	Провадия	Варна	0	Собственикът на съоръжението (Отпада "МОСВ; МРРБ; Министерство на транспорта; Общините като бенефициенти на проекти") Кмета на общината, АПИ	Държавен бюджет; общински бюджет	нестартирала	МРРБ (предложение: МРРБ да отпадне; Отговорен за изпълнението на мярката: собственикът на съоръжението), МТИТС; Кмета на общината, АПИ
Провадийска/ БДЧР	РЗПРН	BG2_APSFR_PR_06	Главница - Комарево	3	3.3.	PRE2-RR2-REAC2	Предотвратяване и избягване, мярка за предотвратяване на локализирането на нови или допълнителни действия в опасните зони, като например политика за планиране използването на земята или регулации.	Залесяване и стопанисване на гола площ във водопадна зона на извор и/или на водопадна от повърхностни води Изграждане на защитен горски пояс	Залесяване и стопанисване на гола площ във водопадна зона на извор и/или на водопадна от повърхностни води. Изграждане на защитен горски пояс - съвместно с МЗХ		бр. обекти	среден	BG2PR345R 007	с. Комарево	Провадия	Варна	3 000	НАГ	ЕСИФ, Държавен бюджет	нестартирала	консултации МОСВ

Речен басейн/ Басейнова дирекция	ниво на прилагане	РЗПРН - код	РЗПРН - наименование	Приоритет	Цел(и)	Каталожен № на мярката	Тип мярка	Мярка	Допълнителна информация и пояснения	Параметр и	Параметри	Приоритетност на мярката	водно тяло код	Населено место	Община	Област	Необходима индикативна стойност без ДДС	Отговорен за изпълнение на мярката	Потенциален източник на финансиране на мярката	Степен на прилагане	Източник на допълнителни мерки (консултации с министерство, контролна действие на БДЧР, разрешителни на БДЧР)	
Провадийска/ БДЧР	РЗПРН	BG2_APSFR_PR_06	Главница - Комарево	3	3.4.	RR3-REAC3	Защита, регулиране на водния отток, мерки, включващи физически въздействия за регулиране на оттока, като например конструкцията, модификацията, или отстраняването на съоръжения за задръжане на вода (напр., диги или разработване на правила за регулиране на съществуващия отток) и имаша значително въздействие върху водния режим.	Дейности за защита на речните брегове и корита от ерозия, вкл. биологично укрепване	Ограничаване на ерозията на уязвимите участъци от брега и на заливаемите тераси на уязвими речни участъци чрез залесяване с храстовидна и дървесна растителност и други строителни методи, разсаждане на издънки и преплитане на клонони, и други биологични методи			среден	BG2PR345R 007	с. Комарево	Провадийска	Варна	0	Кмета на общината	ЕСИФ, Държавен бюджет	нестартирала	консултации МОСВ, промяна отговорен за изпълнението	
Провадийска/ БДЧР	РЗПРН	BG2_APSFR_PR_06	Главница - Комарево	3	3.4.	PRE6-RR5-REAC7	Защита, регулиране на водния отток, мерки, включващи физически въздействия за регулиране на оттока, като например конструкцията, модификацията, или отстраняването на съоръжения за задръжане на вода (напр., диги или разработване на правила за регулиране на съществуващия отток) и имаша значително въздействие върху водния режим.	Изкуствено оформяне на речните корита с цел забавяне на оттичането	Забавяне на скоростта на водата и създаване на повишеното съпротивление чрез изкуствен релеф на речното дъно и/или брегове			много нисък	BG2PR345R 007	с. Комарево	Провадийска	Варна	300 000	Областния управител	Държавен бюджет	нестартирала	Консултации МОСВ	
Камчия/ БДЧР	РБУ	BG2_APSFR_KA_04	Камчия - Шумен	1	1.1; 3.4.	PRE27-REAC28	Превенция, друга превенция, друга мярка за засилване на превенцията на риска от наводнения (може да включва моделиране и оценка на риска, оценка на уязвимостта, поддръжане на програми или политики и т. н.).	Почистване и стопанисване на речните легла в границите на урбанизирана територия	1) Почистване на речен участък от р. Енчова през гр. Шумен с дължина 300 m при установяване на влошена проводимост (осигурена проводимост към есен 2015 г.); 2) Почистване на речен участък от р. Поройна през с. Дибич с дължина 745 m при установяване на влошена проводимост (осигурена проводимост към есен 2015 г.); 3) Почистване на речен участък с дължина 1750 m от р. Салмановска по цялата дължина на с. Салманово до заустването в р. Камчия при установяване на влошена проводимост (осигурена проводимост към есен 2015 г.); 4) Почистване на речен участък от р. Поройна през гр. Шумен с дължина 1830 m при установяване на влошена проводимост (осигурена проводимост към есен 2015 г.); 5) Почистване на речен участък от р. Дервишка през гр. Велики Преслав с дължина 2480 m до заустване в р. Камчия, при установяване на влошена проводимост (осигурена проводимост към есен 2015 г.); 6) Почистване на речен участък от яз. Драгоево - по цялата дължина (2642 m) през с. Драгоево, при установяване на влошена проводимост (осигурена проводимост към есен 2015 г.); 7) Почистване на участък от р. Теке дере през с. Ивански с дължина 1420 m при установяване		18637	m	нисък	BG2KA578 R003; BG2KA900 R019	гр. Шумен; с. Дибич; с. Салманово; гр. Велики Преслав; с. Драгоево; с. Ивански; с. Драгоево; с. Миланово	Шумен; Велики Преслав	Шумен	10 500	Кмета на общината	Общински бюджет	стартирала	
Провадийска/ БДЧР	РБУ	BG2_APSFR_PR_07	Провадийска - Каспичан	1	1.1.	PRE57-PRO42-REAC130	Превенция, друга превенция, друга мярка за засилване на превенцията на риска от наводнения (може да включва моделиране и оценка на риска, оценка на уязвимостта, поддръжане на програми или политики и т. н.).	Възстановяване на компрометирани диги	Възстановяване на компрометирани диги - участък L=1000 m и височина 1,5 m			среден	BG2PR567R 011	Каспичан	Каспичан	Шумен	1 000 000	Собствениците на защитните съоръжения Кмета на община	Общински бюджет	нестартирала	МРРБ (Предложение: МРРБ да отпадне; отговорен за изпълнението на мярката; собствениците на защитните съоръжения; Отпада: МОСВ; МРРБ; МЗХ; Общините като бенефициенти на проекти)	
Камчия/ БДЧР	РБУ	BG2_APSFR_KA_04	Камчия - Шумен	1	1.1; 3.4.	PRE27-REAC28	Превенция, друга превенция, друга мярка за засилване на превенцията на риска от наводнения (може да включва моделиране и оценка на риска, оценка на уязвимостта, поддръжане на програми или политики и т. н.).	Почистване и стопанисване на речните легла в границите на урбанизирана територия	Почистване на речни участъци и дерета за осигуряване преминаване на висока вълна с дължина L = 14000 m в община Шумен, гр. Велики Преслав, с. Миланово, с. Салманово, с. Кълново, с. Ивански, с. Радко Димитриево, гр. Шумен, с. Дибич			среден	BG2KA578 R003, BG2KA700 R016, BG2KA700 R017, BG2KA900 R019, BG2KA900 R020	гр. Велики Преслав, с. Миланово с. Салманово, с. Кълново, с. Ивански, с. Радко Димитриево, гр. Шумен, с.	Шумен, Смядово, Велики Преслав	Шумен	147 000	Кмета на общината	Общински бюджет	нестартирала		
Провадийска/ БДЧР	РБУ	BG2_APSFR_PR_07	Провадийска - Каспичан	1	1.1.	PRE50-PRO35-REAC123	Превенция, друга превенция, друга мярка за засилване на превенцията на риска от наводнения (може да включва моделиране и оценка на риска, оценка на уязвимостта, поддръжане на програми или политики и т. н.).	Реконструкция и поддръжане на корекциите	Реконструкция и поддръжане на корекциите - L=1500m гр. Каспичан - изграждане на стена с височина до 5 m, L=1500 m по десния бряг на реката			нисък	BG2PR567R 011	гр. Каспичан	Каспичан	Шумен	1 200 000	Собствениците; отпада МОСВ; МРРБ; Общините като бенефициент на проекти Кмета на общината	Общински бюджет	нестартирала	МРРБ; Предложение: МРРБ да отпадне. Отговорен за изпълнението на мярката: Собствениците	

Речен басейн/ Басейнова дирекция	ниво на прилагане	РЗПРН - код	РЗПРН - наименование	Приоритет	Цел(и)	Каталожен № на мярката	Тип мярка	Мярка	Допълнителна информация и пояснения	Параметр и	Параметри	Приоритетност на мярката	водно тяло код	Населено место	Община	Област	Необходима индикативна стойност без ДДС	Отговорен за изпълнение на мярката	Потенциален източник на финансиране на мярката	Степен на прилагане	Източник на допълнителни мерки (консултации с министерство, контролна действие на БДЧР, разрешителни на БДЧР)
Провадийска/ БДЧР	РЗПРН	BG2_APSFR_PR_07	Провадийска - Каспичан	2	2.1; 2.2	PRE56-PRO41-REAC129	Защита, регулиране на водния отток, мерки, включващи физически въздействия за регулиране на оттока, като например конструкцията, модификацията, или отстраняването на съоръжения за задържане на вода (напр., диги или разработване на правила за регулиране на съществуващия отток) и имащи значително въздействие върху водния режим.	Разширяване на "тесните места" като мостове и др., които водят до подприщане на речния отток	Разширяване на „тесните места“ като мостове и др., които водят до подприщане на речния отток - 4бр.	4	бр. обекти	нисък	BG2PR567R011	гр. Каспичан	Каспичан	Варна	0	Собственикът на съоръжението (отпада: "МОСВ, МРРБ, Общините като бенефициент на проекти") Кмета на общината, АПИ	Общински бюджет	нестартирала	МРРБ (предложение: МРРБ да отпадне; Отговорен за изпълнението на мярката: собственикът на съоръжението), МТИТС; Кмета на общината, АПИ
Провадийска/ БДЧР	РЗПРН	BG2_APSFR_PR_07	Провадийска - Каспичан	3	3.4	RR3-REAC3	Защита, регулиране на водния отток, мерки, включващи физически въздействия за регулиране на оттока, като например конструкцията, модификацията, или отстраняването на съоръжения за задържане на вода (напр., диги или разработване на правила за регулиране на съществуващия отток) и имащи значително въздействие върху водния режим.	Дейности за защита на речните брегове и корита от ерозия, вкл. биологично укрепване	Ограничаване на ерозията на уязвимите участъци от брега и на заливаемите тераси на уязвими речни участъци чрез залесяване с храстовидна и дървесна растителност и други строителни методи, разсаждане на издънки и преплитане на клонои, и други биологични методи		m	среден	BG2PR567R011	гр. Каспичан	Каспичан	Варна	0	Кмета на общината	Общински бюджет	нестартирала	консултации МОСВ, промяна отговорен за изпълнението
Провадийска/ БДЧР	РЗПРН	BG2_APSFR_PR_07	Провадийска - Каспичан	3	3.4	PRE6-RR5-REAC7	Защита, регулиране на водния отток, мерки, включващи физически въздействия за регулиране на оттока, като например конструкцията, модификацията, или отстраняването на съоръжения за задържане на вода (напр., диги или разработване на правила за регулиране на съществуващия отток) и имащи значително въздействие върху водния режим.	Изкуствено оформяне на речните корита с цел забавяне на оттичането	Забавяне на скоростта на водата и създаване на повишеното съпротивление чрез изкуствен релеф на речното дъно и/или брегове		m	много нисък	BG2PR567R011	гр. Каспичан	Каспичан	Варна	300 000	Областния управител	Държавен бюджет	нестартирала	Консултации МОСВ
Камчия/ БДЧР	РБУ	BG2_APSFR_KA_01	Камчия - Долни чифлик	1	1.1; 1.2; 3.4	PRE16-REAC17	Превенция, друга превенция, друга мярка за засилване на превенцията на риска от наводнения (може да включва моделиране и оценка на риска, оценка на уязвимостта, поддръжане на програми или политики и т. н.).	Почистване на речни участъци и дерета за осигуряване преминаване на висока вълна	Почистване на участък от р. Камчия, местност "Поде" при моста на пътя Варна - Бургас (преди с. Старо Оряхово), с дължина 500 m от двете страни на моста, при установяване на влошена проводимост (осигурена проводимост към есен 2015 г.)	500	m	нисък	BG2KA130R002	с. Старо Оряхово	Долни чифлик	Варна	35 000	Областния управител	Държавен бюджет	стартирала	
Камчия/ БДЧР	РБУ	BG2_APSFR_KA_01	Камчия - Долни чифлик	1	1.2	RR20-REAC111	Възстановяване и преразглеждане, други; Друго опозогоряване и преглед; Поуки от наводнения; Застрахователни политики.	Изпълнение на възстановителни работи по пътяща, водоснабдяване, канализация, електроснабдителни мрежи и др. инфраструктура	Напоително отводнително поле (НОП) "Старо Оряхово" - ремонтно-възстановителни работи за възстановяване проводимостта на главни отводнителни канали ГОК I, ГОК II и ГОК III, земята на с. Старо Оряхово и с. Ново Оряхово, общ. Долни чифлик, обл. Варна		m	нисък	BG2KA130R	с. Старо Оряхово и с. Ново Оряхово	Долни чифлик	Варна	483 292	МЗХ	Държавен бюджет	нестартирала	МЗХ
Камчия/ БДЧР	РБУ	BG2_APSFR_KA_01	Камчия - Долни чифлик	1	1.1; 1.2; 3.4	PRE16-REAC17	Превенция, друга превенция, друга мярка за засилване на превенцията на риска от наводнения (може да включва моделиране и оценка на риска, оценка на уязвимостта, поддръжане на програми или политики и т. н.).	Почистване на речни участъци и дерета за осигуряване преминаване на висока вълна	Почистване на речни участъци и дерета за осигуряване преминаване на висока вълна в участък с дължина L=200 m	200	m	среден	BG2KA130R002	общините Аврен и Долен чифлик (за населените места от обхвата на РЗПРН Камчия - Долен чифлик - с. Детелина, с. Кривини, гр. Долни	Провадий, Аврен, Белослав, Девица	Варна	1 800	Областния управител	Държавен бюджет	нестартирала	

Речен басейн/ Басейнова дирекция	ниво на прилагане	РЗПРН - код	РЗПРН - наименование	Приоритет	Цел(и)	Каталожен № на мярката	Тип мярка	Мярка	Допълнителна информация и пояснения	Параметр и	Параметри	Приоритетност на мярката	водно тяло код	Населено место	Община	Област	Необходима индикативна стойност без ДДС	Отговорен за изпълнение на мярката	Потенциален източник на финансиране на мярката	Степен на прилагане	Източник на допълнителни мерки (консултации с министерство, контролна действие на БДЧР, разрешителни на БДЧР)
Камчия/ БДЧР	РБУ	BG2_APSFR_KA_01	Камчия - Долни чифлик	1	1.1; 1.2; 3.4	PRE16-REAC17	Превенция, друга превенция, друга мярка за засилване на превенцията на риска от наводнения (може да включва моделиране и оценка на риска, оценка на уязвимостта, поддръжане на програми или политики и т. н.).	Почистване на речни участъци и дерета за осигуряване преминаване на висока вълна	Почистване на речни участъци и дерета за осигуряване преминаване на висока вълна в участък с дължина L=900 m	900	m	среден	BG2KA130 R002	общините Аврен и Долен чифлик (за населените места от обхвата на РЗПРН Камчия - Долен чифлик - с. Детелина, с. Кривини, гр. Долици	Провадия, Аврен, Белослав, Девица	Варна	10 800	Областния управител	Държавен бюджет	нестартирала	
Камчия/ БДЧР	РБУ	BG2_APSFR_KA_01	Камчия - Долни чифлик	1	1.1.	PRE50-PRO35-REAC123	Превенция, друга превенция, друга мярка за засилване на превенцията на риска от наводнения (може да включва моделиране и оценка на риска, оценка на уязвимостта, поддръжане на програми или политики и т. н.).	Реконструкция и поддръжане на корекциите	Реконструкция и поддръжане на корекциите в участък с дължина L=1500 m	1500	m	нисък	BG2KA130 R002	общините Аврен и Долен чифлик (за населените места от обхвата на РЗПРН Камчия - Долен чифлик - с. Детелина, с. Кривини, гр. Долици	Провадия, Аврен, Белослав, Девица	Варна	600 000	Собствениците; отпада МОСВ; МРРБ; Общините като бенефициент на проекти Кмета на общината	Общински бюджет	нестартирала	МРРБ; Предложение: МРРБ да отпадне. Отговорен за изпълнението на мярката: Собствениците
Камчия/ БДЧР	РЗПРН	BG2_APSFR_KA_01	Камчия - Долни чифлик	1	1.1; 2.2	PRE49-PRO34-REAC121	Превенция, друга превенция, друга мярка за засилване на превенцията на риска от наводнения (може да включва моделиране и оценка на риска, оценка на уязвимостта, поддръжане на програми или политики и т. н.).	Изграждане на нови корекции	Изграждане на нови корекции в участък с дължина L=300 m	300	m	среден	BG2KA130 R002	общините Аврен и Долен чифлик	Аврен, Долен чифлик	Варна	300 000	Кмета на общината	Общински бюджет	нестартирала	МРРБ (Предложение: МРРБ да отпадне; Отговорен за изпълнението на мярката: Собствениците; Отпада: МРРБ)
Камчия/ БДЧР	РБУ	BG2_APSFR_KA_04	Камчия - Шумен	1	1.1.	PRE27-REAC28	Защита, друг вид защита, друга мярка за подобряване на защита от наводнения, които могат да включват програми за поддръжка на съоръженията за управление наводнения или политики.	Почистване и стопанисване на речните легла в границите на урбанизирана територия	Укрепване брега на р. Егъчова по ул."Марича", гр.Шумен		m	нисък	BG2KA578R	Шумен	Шумен	Шумен	78 464	Кмета на общината	Общински бюджет	нестартирала	консултации МОСВ
Камчия/ БДЧР	РБУ	BG2_APSFR_KA_01	Камчия - Долни чифлик	1	1.2.	PRE50-PRO35-REAC123	Превенция, друга превенция, друга мярка за засилване на превенцията на риска от наводнения (може да включва моделиране и оценка на риска, оценка на уязвимостта, поддръжане на програми или политики и т. н.).	Реконструкция и поддръжане на корекциите	Реконструкция и поддръжане на корекциите в участък с дължина L=1200 m	1200	m	нисък	BG2KA130 R002	общините Аврен и Долен чифлик (за населените места от обхвата на РЗПРН Камчия - Долен чифлик - с. Детелина, с. Кривини, гр. Долици	Аврен, Долен чифлик	Варна	372 000	Собствениците; отпада МОСВ; МРРБ; Общините като бенефициент на проекти Кмета на общината	Общински бюджет	нестартирала	МРРБ; Предложение: МРРБ да отпадне. Отговорен за изпълнението на мярката: Собствениците
Камчия/ БДЧР	РБУ	BG2_APSFR_KA_12	Камчия - Долни чифлик	1	1.1.	PRE57-PRO42-REAC130	Превенция, друга превенция, друга мярка за засилване на превенцията на риска от наводнения (може да включва моделиране и оценка на риска, оценка на уязвимостта, поддръжане на програми или политики и т. н.).	Възстановяване на компрометирани диги	Проектиране и изпълнение на СМР за възстановяване на компрометирана лява дига и берма при км 38+000 - участък L = 110 м, с височина до 7,50 м	110	m	среден	BG2KA130 R002	с. Нова Шипка	Долни чифлик	Варна	240 000	МЗХ	Държавен бюджет	нестартирала	МЗХ
Камчия/ БДЧР	РЗПРН	извън РЗПРН BG2_APSFR_KA_12	Камчия - Долни чифлик	1	1.1.	PRE47-PRO31-REAC118	Превенция, друга превенция, друга мярка за засилване на превенцията на риска от наводнения (може да включва моделиране и оценка на риска, оценка на уязвимостта, поддръжане на програми или политики и т. н.).	Поддръжане и подобряване състоянието на съществуващи язовири	Възстановяване на преливника на яз. "Елешница" с цел предпазване от разрушаване на предпазните диги на р. Елешница и р. Камчия	1	бр.	висок	BG2KA200 L006	Долни чифлик, Аврен	Варна	778 516	"Напоителни системи" ЕАД	Държавен бюджет	нестартирала	МЗХ	
Камчия/ БДЧР	РБУ	BG2_APSFR_KA_05	Камчия - Веселиново	1	1.1; 1.2; 1.4; 3.4	PRE27-REAC28	Превенция, друга превенция, друга мярка за засилване на превенцията на риска от наводнения (може да включва моделиране и оценка на риска, оценка на уязвимостта, поддръжане на програми или политики и т. н.).	Почистване и стопанисване на речните легла в границите на урбанизирана територия	Почистване на речни участъци и дерета за осигуряване преминаване на висока вълна - р. Брестова с естествено русло, образло с храсти и лървета преминаваща през с. Веселиново - участък L=3000 m и приета ширина 2,0 m	3000	m	среден	BG2KA700 R018	с. Веселиново	Смядово	Шумен	18 000	Кмета на общината	Общински бюджет	нестартирала	

Речен басейн/ Басейнова дирекция	Ниво на прилагане	РЗПРН - код	РЗПРН - наименование	Приоритет	Цел(и)	Каталожен № на мярката	Тип мярка	Мярка	Допълнителна информация и пояснения	Параметр и	Параметри	Приоритетност на мярката	водно тяло код	Населено место	Община	Област	Необходима индикативна стойност без ДДС	Отговорен за изпълнение на мярката	Потенциален източник на финансиране на мярката	Степен на прилагане	Източник на допълнителни мерки (консултации с министерство, контролна действие на БДЧР, разрешителни на БДЧР)
Камчия/ БДЧР	РБУ	BG2_APSFR_KA_02	Камчия - Смядово	1	1.1.	PRE50-PRO35-REAC123	Превенция, друга превенция, друга мярка за засилване на превенцията на риска от наводнения (може да включва моделиране и оценка на риска, оценка на уязвимостта, поддръжане на програми или политики и т. н.).	Реконструкция и поддръжане на корекциите	Реконструкция и поддръжане на корекциите в участък с дължина L=500 м	500	m	среден	BG2KA600 R018	община Смядово	Смядово	Шумен	200 000	Собствениците; отпада МОСВ; МРРБ; Общините като бенефициент на проекти Кмета на общината	Общински бюджет	нестартирала	МРРБ; Предложение; МРРБ да отпадне. Отговорен за изпълнението на мярката: Собствениците
Камчия/ БДЧР	РБУ	BG2_APSFR_KA_02	Камчия - Смядово	1	1.1; 1.2; 1.4; 2.2	PRE16-REAC17	Превенция, друга превенция, друга мярка за засилване на превенцията на риска от наводнения (може да включва моделиране и оценка на риска, оценка на уязвимостта, поддръжане на програми или политики и т. н.).	Почистване на речни участъци и дерета за осигуряване преминаване на висока вълна	1) Почистване на участък от р. Смядовска по цялата дължина на гр. Смядово (2580 m) при установяване на влошена проводимост (осигурена проводимост към есен 2015 г.); 2) Почистване на дере, ляв приток на р. Смядовска, след мост на ул. "Калиакра", (35 m) при установяване на влошена проводимост (осигурена проводимост към есен 2015 г.); 3) Почистване на корекция на р. Брестова преди заустване в р. Камчия (1877 m) , разположен западно от с. Бял Бряг, при установяване на влошена проводимост (осигурена проводимост към есен 2015 г.); 4) Почистване на дере западно от с. Бял Бряг	4825	m	нисък	BG2KA600 R018; BG2KA578 R003	гр. Смядово; с. Бял Бряг	Смядово	Шумен	6 000	Областния управител; Кмета на общината ; МВР- ГДПБЗН	Държавен бюджет	стартирала	
Камчия/ БДЧР	РЗПРН	BG2_APSFR_KA_02	Камчия - Смядово	1	1.1.	PRE49-PRO34-REAC121	Превенция, друга превенция, друга мярка за засилване на превенцията на риска от наводнения (може да включва моделиране и оценка на риска, оценка на уязвимостта, поддръжане на програми или политики и т. н.).	Изграждане на нови корекции	Изграждане на нови корекции - в участък с дължина L= 300 м	300	m	среден	???	община Смядово	Смядово	Шумен	300 000	Кмета на общината	Общински бюджет	нестартирала	МРРБ (Предложение; МРРБ да отпадне; Отговорен за изпълнението на мярката: Собствениците; Отпада: МРРБ)
Камчия/ БДЧР	РБУ	BG2_APSFR_KA_06	Камчия - Кралево	1	1.1; 1.2;1.4; 2.1; 3.4	PRE27-REAC28	Превенция, друга превенция, друга мярка за засилване на превенцията на риска от наводнения (може да включва моделиране и оценка на риска, оценка на уязвимостта, поддръжане на програми или политики и т. н.).	Почистване и стопанисване на речните легла в границите на урбанизирана територия	Почистване на речни участъци и дерета за осигуряване преминаване на висока вълна - с. Кралево, с. Певец, с. Дълагач	1600	m	среден	BG2KA700 R033	с.Кралево, с.Певец, с. Дълагач	Търговище	Търговище	9 600	Кмета на общината	Общински бюджет	нестартирала	
Камчия/ БДЧР	РБУ	BG2_APSFR_KA_02	Камчия - Смядово	2	2.1; 2.2	PRE50-PRO35-REAC123	Превенция, друга превенция, друга мярка за засилване на превенцията на риска от наводнения (може да включва моделиране и оценка на риска, оценка на уязвимостта, поддръжане на програми или политики и т. н.).	Реконструкция и поддръжане на корекциите	Коригиран участък от р. Камчия при км 12+500, землище с. Бял бряг, общ. Смядово, обл. Шумен - възстановяване и укрепване на левия бряг, L=180 м	180	m	висок	BG2KA578 R003	с. Бял Бряг	Смядово	Шумен	520 753	Собствениците; отпада МОСВ; МРРБ; Общините като бенефициент на проекти МЗХ	Държавен бюджет	нестартирала	МЗХ; МРРБ
Камчия/ БДЧР	РБУ	BG2_APSFR_KA_02	Камчия - Смядово	2	2.1; 2.2	PRE50-PRO35-REAC123	Превенция, друга превенция, друга мярка за засилване на превенцията на риска от наводнения (може да включва моделиране и оценка на риска, оценка на уязвимостта, поддръжане на програми или политики и т. н.).	Реконструкция и поддръжане на корекциите	Коригиран участък от р. Камчия при км 8+800, землище с. Янково, общ. Смядово, обл. Шумен - възстановяване на берма, L=150 m	150	m	среден	BG2KA578 R003	с. Янково	Смядово	Шумен	100 235	Собствениците; отпада МОСВ; МРРБ; Общините като бенефициент на проекти МЗХ	Държавен бюджет	нестартирала	МЗХ; МРРБ
Камчия/ БДЧР	РЗПРН	BG2_APSFR_KA_02	Камчия - Златар	1	1.1.	PRE47-PRO31-REAC118	Ефективно управление на водните ресурси на язовири и ретензионни водохранилища. Недопускане на преливане през короната на дигите при поройни валежи в ерирните малки водоеборни-области.	Поддръжане и подобряване състоянието на съществуващи язовири	Язовир "Кълново" - ремонтно-възстановителни работи на предвник, бързоток и енергосител (311300 лв.)			Висок	BG2KA578 R003	с.Кълново	Смядово	Шумен	311 300	"Напоителни системи" ЕАД	Държавен бюджет	нестартирала	МЗХ
Камчия/ БДЧР	РБУ	BG2_APSFR_KA_03	Камчия - Златар	1	1.1; 1.2; 1.4; 2.2	PRE16-REAC17	Превенция, друга превенция, друга мярка за засилване на превенцията на риска от наводнения (може да включва моделиране и оценка на риска, оценка на уязвимостта, поддръжане на програми или политики и т. н.).	Почистване на речни участъци и дерета за осигуряване преминаване на висока вълна	1) Почистване на корекция на р. Суха река (от пресичане на гл. път Шумен-Карнобат до заустване в р. Златарска) - дължина 300 m; корекция на р. Златарска (от пресичане на гл. път Шумен-Карнобат до заустване в р. Камчия) - дължина 1300 m; от края на корекция на р. Камчия (от с. Мараш до с. Кълново) - дължина 14670 m; 2) Почистване на участък от дере с дължина 250 m от яз. Златар-3 до вливането му в р. Златарска, при установяване на влошена проводимост (осигурена проводимост към есен 2015 г.); 3) Почистване на р. Златарска през с. Златар (участък с дължина 1300 m), при установяване на влошена проводимост (осигурена проводимост към есен 2015 г.); 4) Почистване на р. Суха река от моста в началото на с. Суха река (450 m), при установяване на влошена проводимост (осигурена проводимост към есен 2015 г.)	18960	m	нисък	BG2KA578 R003; BG2KA700 R017	с. Салманово, с. Радко Димитриев о. с. Ивански, с. Кълново; с. Златар, с. Суха река	Шумен	Шумен	0	Областен управител; МЗХ; Кмета на общината	Държавен бюджет; общински бюджет	стартирала	МЗХ

Речен басейн/ Басейнова дирекция	Ниво на прилагане	РЗПРН - код	РЗПРН - наименование	Приоритет	Цел(и)	Каталожен № на мярката	Тип мярка	Мярка	Допълнителна информация и пояснения	Параметр и	Параметри	Приоритетност на мярката	водно тяло код	Населено место	Община	Област	Необходима индикативна стойност без ДДС	Отговорен за изпълнение на мярката	Потенциален източник на финансиране на мярката	Степен на прилагане	Източник на допълнителни мерки (консултации с министерство, контролна дейност на БДЧР, разрешителни на БДЧР)
Камчия/ БДЧР	РБУ	BG2_APSFR_KA_07	Камчия - Руец	1	1.1; 1.2; 1.4; 3.4	PRE27-REAC28	Превенция, друга превенция, друга мярка за засилване на превенцията на риска от наводнения (може да включва моделиране и оценка на риска, оценка на уязвимостта, поддръжане на програми или политики и т. н.).	Почистване и стопанисване на речните легла в границите на урбанизирана територия	Почистване на речни участъци и дерета за осигуряване преминаване на висока вълна - с. Руец, участък L= 800 m и приета средна ширина 2,0 m	800	m	среден	BG2KA700 R033	община Търговище, с. Руец	Търгови ще	Търгови ще	4 800	Кмета на общината	Общински бюджет	нестартирала	
Камчия/ БДЧР	РЗПРН	BG2_APSFR_KA_07	Камчия - Руец	1	1.1.	PRE27-REAC28	Превенция, друга превенция, друга мярка за засилване на превенцията на риска от наводнения (може да включва моделиране и оценка на риска, оценка на уязвимостта, поддръжане на програми или политики и т. н.).	Почистване и стопанисване на речните легла в границите на урбанизирана територия	Удълбочаване на участъци от дере - участък L= 300 m	300	m	висок	BG2KA700 R033	община Търговище, с. Руец	Търгови ще	Търгови ще	6 000	Кмета на общината	Общински бюджет	нестартирала	МРРБ - предложение за изменение на графа "Отговорен за изпълнението на мярката", Изменение: "МРРБ да отпадне", да се заместят с "Собственици на обект"
Камчия/ БДЧР	РБУ	BG2_APSFR_KA_03	Камчия - Златар	1	1.1; 1.2; 1.4; 2.2	PRE16-REAC17	Превенция, друга превенция, друга мярка за засилване на превенцията на риска от наводнения (може да включва моделиране и оценка на риска, оценка на уязвимостта, поддръжане на програми или политики и т. н.).	Почистване на речни участъци и дерета за осигуряване преминаване на висока вълна	Почистване коритото на р. Врана в района от заустането в р. Камчия до началото на корекцията, извън регулация на с. Хан Крум, общ. Велики Преслав		m	среден	BG2KA578R	Хан Крум	Велики Преслав	Шумен	39 917	Областния управител	Държавен бюджет	нестартирала	
Камчия/ БДЧР	РБУ	BG2_APSFR_KA_08	Камчия - Търговище	1	1.1; 1.2; 1.4; 3.4	PRE27-REAC28	Превенция, друга превенция, друга мярка за засилване на превенцията на риска от наводнения (може да включва моделиране и оценка на риска, оценка на уязвимостта, поддръжане на програми или политики и т. н.).	Почистване и стопанисване на речните легла в границите на урбанизирана територия	Почистване на речни участъци и дерета за осигуряване преминаване на висока вълна - с. Руец, гр. Търговище, участък L=1800 m и приета средна ширина 2,0 m	1800	m	среден	BG2KA700 R031	с. Руец, гр. Търговище	Търгови ще	Търгови ще	10 800	Кмета на общината	Общински бюджет	нестартирала	
Провадийска/ БДЧР	РЗПРН	извън РЗПРН	Мадара - Мадара	4	1.1; 2.1	PRE56-PRO41-REAC129	Разширяване на „тесните места“ като мостове и др., които водят до подприщване на речния отток	Разширяване на „тесните места“ като мостове и др., които водят до подприщване на речния отток	Реконструкция на мост в кв. Макак, гр Шумен за предотвратяване на подприщването на р. Стража	1	бр. обекти	нисък	BG2KA578R	Шумен	Шумен	Шумен	0	Кмета на общината	Общински бюджет	нестартирала	Община Шумен (предложение за нова мярка (електронно писмо с вх. № 91-00-3(18)28.06.2016 г.))
Камчия/ БДЧР	РБУ	BG2_APSFR_KA_03	Камчия - Златар	2	2.2	PRE50-PRO35-REAC123	Превенция, друга превенция, друга мярка за засилване на превенцията на риска от наводнения (може да включва моделиране и оценка на риска, оценка на уязвимостта, поддръжане на програми или политики и т. н.).	Реконструкция и поддръжане на корекциите	Коригиран участък от р. Златарска от км 0+000 до км 1+284, землище с. Кълново, общ. Смядово, обл. Шумен, възстановяване напречен профил на корекцията, L= 1284 m	1284	m	среден	BG2KA578 R003	с.Кълново	Смядово	Шумен	376 917	Собствениците; отпада МОСВ; МРРБ; Общините като бенефициент на проекти МЗХ	Държавен бюджет	нестартирала	МЗХ, МРРБ
Камчия/ БДЧР	РБУ	BG2_APSFR_KA_09	Камчия - Вардун	1	1.1; 1.2;	PRE27-REAC28	Превенция, друга превенция, друга мярка за засилване на превенцията на риска от наводнения (може да включва моделиране и оценка на риска, оценка на уязвимостта, поддръжане на програми или политики и т. н.).	Почистване и стопанисване на речните легла в границите на урбанизирана територия	Почистване на речни участъци и дерета за осигуряване преминаване на висока вълна - участък от р. Драгазовска, с. Вардун, L=800 m и приета средна ширина 2,0 m	800	m	среден	BG2KA700 R035	с. Вардун	Търгови ще	Търгови ще	4 800	Кмета на общината	Общински бюджет	нестартирала	
Камчия/ БДЧР	РБУ	BG2_APSFR_KA_04	Камчия - Шумен	1	1.1; 3.4;	PRE16-REAC17	Превенция, друга превенция, друга мярка за засилване на превенцията на риска от наводнения (може да включва моделиране и оценка на риска, оценка на уязвимостта, поддръжане на програми или политики и т. н.).	Почистване на речни участъци и дерета за осигуряване преминаване на висока вълна	1) Почистване на речен участък от р. Елчова през гр. Шумен с дължина 300 m при установяване на влошена проводимост (осигурена проводимост към есен 2015 г.); 2) Почистване на речен участък от р. Поройна през с. Дибич с дължина 745 m при установяване на влошена проводимост (осигурена проводимост към есен 2015 г.); 3) Почистване на речен участък с дължина 1750 m от р. Салмановска по цялата дължина на с. Салманово до заустането в р. Камчия при установяване на влошена проводимост (осигурена проводимост към есен 2015 г.); 4) Почистване на речен участък от р. Поройна през гр. Шумен с дължина 1830 m при установяване на влошена проводимост (осигурена проводимост към есен 2015 г.); 5) Почистване на речен участък от р. Дервишка през гр. Велики Преслав с дължина 2480 m до заустането в р. Камчия, при установяване на влошена проводимост (осигурена проводимост към есен 2015 г.); 6) Почистване на речен участък от яз. Драгово - по цялата дължина (2642 m) през с. Драгово, при установяване на влошена проводимост (осигурена проводимост към есен 2015 г.); 7) Почистване на участък от р. Теке дере през с. Ивански с дължина 1420 m при установяване	18637	m	нисък	BG2KA578 R003; BG2KA900 R019	гр. Шумен; с. Дибич; с. Салманово; гр. Велики Преслав; с. Драгово; с. Ивански; с. Драгово; с. Миланово	Шумен; Велики Преслав	Шумен	15 000	Областния управител; Кмета на общината	Държавен бюджет	стартирала	

Речен басейн/ Басейнова дирекция	Ниво на прилагане	РЗПРН - код	РЗПРН - наименование	Приоритет	Цел(и)	Каталожен № на мярката	Тип мярка	Мярка	Допълнителна информация и пояснения	Параметр и	Параметри	Приоритетност на мярката	водно тяло код	Населено место	Община	Област	Необходима индикативна стойност без ДДС	Отговорен за изпълнение на мярката	Потенциален източник на финансиране на мярката	Степен на прилагане	Източник на допълнителни мерки (консултации с министерство, контролна дейност на БДЧР, разрешителни на БДЧР)
Камчия/ БДЧР	РБУ	BG2_APSFR_KA_10	Камчия - Котел	1	1.1; 1.2; 1.4; 3.4	PRE27-REAC28	Превенция, друга превенция, друга мярка за засилване на превенцията на риска от наводнения (може да включва моделиране и оценка на риска, оценка на уязвимостта, поддръжане на програми или политики и т. н.).	Почистване и стопанисване на речните легла в границите на урбанизирана територия	Почистване на речни участъци и дерета за осигуряване преминаване на висока вълна - участък - L= 3200 m и приета средна ширина 3,0 m	3200	m	среден	BG2KA400 R042	община Котел - гр. Котел - природонаучен музей; ВиК-район Котел; автогара; ПАБ; Медицински център; водостопан	Котел	Сливен	28 800	Кмета на общината	Общински бюджет	нестартирала	
Камчия/ БДЧР	РЗПРН	BG2_APSFR_KA_04	Камчия - Шумен	1	1.1.	PRE47-PRO31-REAC118	Превенция, друга превенция, друга мярка за засилване на превенцията на риска от наводнения (може да включва моделиране и оценка на риска, оценка на уязвимостта, поддръжане на програми или политики и т. н.).	Поддръжане и подобряване състоянието на съществуващи язовири	Поддръжане и подобряване състоянието на яз. "Шумен" (26°57'4"E, 43°14'47"N) над гр. Шумен	4	бр. обекти	среден	BG2KA578 R003, BG2KA900 R019	с. Драгоево	Шумен, Велики Преслав	Шумен	0	Напоителни системи ЕАД	Държавен бюджет	нестартирала	община Велики Преслав
Камчия/ БДЧР	РЗПРН	BG2_APSFR_KA_10	Камчия - Котел	1	1.1.	PRE27-REAC28	Превенция, друга превенция, друга мярка за засилване на превенцията на риска от наводнения (може да включва моделиране и оценка на риска, оценка на уязвимостта, поддръжане на програми или политики и т. н.).	Почистване и стопанисване на речните легла в границите на урбанизирана територия	Удълбочаване на участъци от дере - участък L= 3200 m	3200	m	среден	BG2KA400 R042	гр. Котел	Котел	Сливен	64 000	Кмета на общината	Общински бюджет	нестартирала	МРРБ - предложение за изменение на графа "Отговорен за изпълнението на мярката"; Изменение: "МРРБ да отпадне"; да се заменят с "Собственици на обект"
Камчия/ БДЧР	РБУ	BG2_APSFR_KA_04	Камчия - Шумен	1	1.2.	RR20-REAC111	Възстановяване и преразглеждане, други. Друго оползотворяване и преглед; Поуки от наводнения; Застрахователни политики.	Изпълнение на възстановителни работи по пътища, водоснабдяване, канализация, електроенергийни мрежи и др. инфраструктура	Аварийен ремонт на мост над р. Еячова на ул."Ген.Скобелев", гр.Шумен и укрепване на оттока		m	нисък	BG2KA578R	Шумен	Шумен	Шумен	84 135	Кмета на общината	Общински бюджет	нестартирала	
Камчия/ БДЧР	РБУ	BG2_APSFR_KA_04	Камчия - Шумен	1	1.2.	RR20-REAC111	Възстановяване и преразглеждане, други. Друго оползотворяване и преглед; Поуки от наводнения; Застрахователни политики.	Изпълнение на възстановителни работи по пътища, водоснабдяване, канализация, електроенергийни мрежи и др. инфраструктура	Аварийен ремонт на мост над р. Поройна на ул. "Строител", гр. Шумен		m	нисък	BG2KA578R	Шумен	Шумен	Шумен	152 937	Кмета на общината	Общински бюджет	нестартирала	
Камчия/ БДЧР	РЗПРН	BG2_APSFR_KA_04	Камчия - Шумен	1	1.1.	PRE49-PRO34-REAC121	Превенция, друга превенция, друга мярка за засилване на превенцията на риска от наводнения (може да включва моделиране и оценка на риска, оценка на уязвимостта, поддръжане на програми или политики и т. н.).	Изграждане на нови корекции	Изграждане на нови корекции с дължина L=2000 m в гр. Шумен, с. Драгоево, с. Дибич с височина на стените H=3,5 m	2000	m	среден	BG2KA578 R003, BG2KA900 R019	гр. Шумен, с. Драгоево, с. Дибич	Шумен, Велики Преслав	Шумен	3 000 000	Кмета на общината	Общински бюджет	нестартирала	МРРБ (Предложение: МРРБ да отпадне; Отговорен за изпълнението на мярката: Собствениците; Отпада: МРРБ)
Камчия/ БДЧР	РЗПРН	BG2_APSFR_KA_04	Камчия - Шумен	1	1.1.	PRE56-PRO41-REAC129	Защита, регулиране на водния отток, мерки, включващи физически въздействия за регулиране на оттока, като например конструкцията, модификацията, или отстраняването на съоръжения за задържане на вода (напр., диги или разработване на правила за регулиране на съществуващия отток) и имащи значително въздействие върху водния режим.	Разширяване на "тесните места" като мостове и др., които водят до подприщане на речния отток	Разширяване на "тесните места" като мостове и др., които водят до подприщане на речния отток - 9 бр.	9	бр. обекти	нисък	BG2KA578 R003, BG2KA900 R019, BG2KA900 R020	общините Велики Преслав, Шумен и Смядово (гр. Велики Преслав, с.Миланово, с.Мараш, с.Хан Крум, с.Салманово, с.Радко Димитриево, гр. Шумен, с. Дибич)	Шумен, Велики Преслав	Шумен	0	Кмета на общината, АПИ Собственикът на съоръжението (Отпада "МОСВ"; МРРБ; Общините като бенефициент на проекти)	Общински бюджет	нестартирала	МРРБ (предложение: МРРБ да отпадне; Отговорен за изпълнението на мярката: собственикът на съоръжението), МТИТС; Кмета на общината, АПИ
Камчия/ БДЧР	РБУ	BG2_APSFR_KA_04	Камчия - Шумен	2	2.1; 2.2	PRE50-PRO35-REAC123	Превенция, друга превенция, друга мярка за засилване на превенцията на риска от наводнения (може да включва моделиране и оценка на риска, оценка на уязвимостта, поддръжане на програми или политики и т. н.).	Реконструкция и поддръжане на корекциите	Коригиран участък от р. Врана при км 2+460, землище с. Троица, общ. В.Преслав, обл. Шумен. Възстановяване на берми, диги и дънен праг, L= 210 m	210	m	висок	BG2KA578 R003	с. Троица	В. Преслав	Шумен	195 189	Собствениците, отпада МОСВ; МРРБ; Общините като бенефициент на проекти МЗХ	Държавен бюджет	нестартирала	МЗХ; МРРБ

Речен басейн/ Басейнова дирекция	ниво на прилагане	РЗПРН - код	РЗПРН - наименование	Приоритет	Цел(и)	Каталожен № на мярката	Тип мярка	Мярка	Допълнителна информация и пояснения	Параметр и	Параметри	Приоритетност на мярката	водно тяло код	Населено место	Община	Област	Необходима индикативна стойност без ДДС	Отговорен за изпълнение на мярката	Потенциален източник на финансиране на мярката	Степен на прилагане	Източник на допълнителни мерки (консултации с министерство, контролна дейност на БДЧР, разрешителни на БДЧР)
Камчия/ БДЧР	РБУ	BG2_APSFR_KA_04	Камчия - Шумен	2	2.1; 2.2	PRE50-PRO35-REAC123	Превенция, друга превенция, друга мярка за засилване на превенцията на риска от наводнения (може да включва моделиране и оценка на риска, оценка на уязвимостта, поддръжане на програми или политики и т. н.).	Реконструкция и поддръжане на корекциите	Коригиран участък от р. Камчия при км 29+500, землище с. Радко Димитриево, общ. Шумен, обл. Шумен - възстановяване на проектния профил, L= 100 m	100	m	среден	BG2KA578 R003	с. Радко Димитриево	Шумен	Шумен	79 023	Собствениците; отпада МОСВ; МРРБ; Общините като бенефициент на проекти МЗХ	Държавен бюджет	нестартирала	МЗХ, МРРБ
Камчия/ БДЧР	РБУ	BG2_APSFR_KA_10; BG2_APSFR_KA_11	Камчия - Градец	1	1.1; 1.2; 1.4; 3.4	PRE27-REAC28	Превенция, друга превенция, друга мярка за засилване на превенцията на риска от наводнения (може да включва моделиране и оценка на риска, оценка на уязвимостта, поддръжане на програми или политики и т. н.).	Почистване и стопанисване на речните легла в границите на урбанизирана територия	1) Почистване на участък р. Нейковска в с. Катунци с дължина 150 m, разположен между Кметството и х-л „Воеводски“ при установяване на намален проводимост (осигурена проводимост към есен 2015 г.); 2) Почистване на участък от р. Луда Камчия с дължина 100 m в регулацията на с. Ичера под моста на път Ичера - Сливен по посока Сливен и на участък с дължина 500 m от трафоуста в центъра на селото до края на селото при установяване на намален проводимост (осигурена проводимост към есен 2015 г.); 3) Почистване на участък от р. Котленска в регулацията на с. Градец - участък 50 m преди моста на пътя Сливен - Ичера и 40 m след моста Котел- Петолъчката при установяване на намален проводимост (осигурена проводимост	640	m	нисък	BG2KA400 R042; BG2KA400 R043	с. Катунци; с. Ичера; с. Градец	Котел	Сливен	80 500	Кмета на общината	Общински бюджет	стартирала	
Камчия/ БДЧР	РЗПРН	BG2_APSFR_KA_05	Камчия - Веселиново	2	2.1;	PRE56-PRO41-REAC129	Защита, регулиране на водния отток, мерки, включващи физически въздействия за регулиране на оттока, като например конструкцията, модификацията, или отстраняването на съоръжения за задържане на вода (напр., диги или разработване на правила за регулиране на съществуващия отток) и имащи значително въздействие върху водния режим.	Разширяване на "тесните места" като мостове и др., които водят до подприщане на речния отток	Разширяване на "тесните места" като мостове и др., които водят до подприщане на речния отток - 4 броя оттоци	4	брой	нисък	BG2KA578 R003, BG2KA700 R018	община Смядово	Смядово	Шумен	0	Собственикът на съоръжението (Отпада "МОСВ; МРРБ; Общините като бенефициент на проекти") Кмета на общината, АПИ	Общински бюджет	нестартирала	МРРБ (предложение; МРРБ да отпадне; Отговорен за изпълнението на мярката: собственикът на съоръжението), МТИТС; Кмета на общината, АПИ
Камчия/ БДЧР	РБУ	BG2_APSFR_KA_06	Камчия - Кралево	1	1.1;1.2; .4; 2.1;3.4	PRE16-REAC17	Превенция, друга превенция, друга мярка за засилване на превенцията на риска от наводнения (може да включва моделиране и оценка на риска, оценка на уязвимостта, поддръжане на програми или политики и т. н.).	Почистване на речни участъци и дерета за осигуряване преминаване на висока вълна	Почистване на речен участък от р. Дългачка от мост при с. Дългач до бент (приблизителна дължина 300 m)	300	m	висок	BG2KA700 R033	с. Дългач	Търговище	Търговище	10 500	Областния управител	Държавен бюджет	стартирала	
Камчия/ БДЧР	РБУ	BG2_APSFR_KA_11	Камчия - Градец	1	1.1; 1.2; 1.4; 3.4	PRE27-REAC28	Превенция, друга превенция, друга мярка за засилване на превенцията на риска от наводнения (може да включва моделиране и оценка на риска, оценка на уязвимостта, поддръжане на програми или политики и т. н.).	Почистване и стопанисване на речните легла в границите на урбанизирана територия	Почистване на речни участъци и дерета за осигуряване преминаване на висока вълна - с. Гроздьово, с. Дъбравно L=3200m, средна ширина 2.0 m	3200	m	среден	BG2KA130 R002	с. Гроздьово, с. Дъбравно	Долни чифлик, Аврен	Варна	19 200	Кмета на общината	Общински бюджет	нестартирала	
Камчия/ БДЧР	РЗПРН	BG2_APSFR_KA_06	Камчия - Кралево	2	2.1	PRE56-PRO41-REAC129	Защита, регулиране на водния отток, мерки, включващи физически въздействия за регулиране на оттока, като например конструкцията, модификацията, или отстраняването на съоръжения за задържане на вода (напр., диги или разработване на правила за регулиране на съществуващия отток) и имащи значително въздействие върху водния режим.	Разширяване на "тесните места" като мостове и др., които водят до подприщане на речния отток	Разширяване на „тесните места“ като мостове и др., които водят до подприщане на речния отток - 4бр.	4	брой	нисък	BG2KA700 R003, BG2KA700 R031, BG2KA700 R032, BG2KA700 R033	община Търговище	Търговище	Търговище	0	Собственикът на съоръжението (Отпада "МОСВ; МРРБ; Общините като бенефициент на проекти") Кмета на общината, АПИ	Общински бюджет	нестартирала	МРРБ (предложение; МРРБ да отпадне; Отговорен за изпълнението на мярката: собственикът на съоръжението), МТИТС; Кмета на общината, АПИ
Камчия/ БДЧР	РЗПРН	BG2_APSFR_KA_06	Камчия - Кралево	1	1.1.	PRE23-PRO5-REAC24	Превенция, друга превенция, друга мярка за засилване на превенцията на риска от наводнения (може да включва моделиране и оценка на риска, оценка на уязвимостта, поддръжане на програми или политики и т. н.).	Оценка за отвеждането и дренването на дъждовните води и в частност на канализационните мрежи на населено място	Оценка за отвеждането и дренването на дъждовните води и в частност на канализационните мрежи на населено място - съвместно с МРРБ и Асоциациите по ВиК, общините и Областните администрации		бр. обекти	среден	BG2KA700 R003, BG2KA700 R031, BG2KA700 R032, BG2KA700 R033	община Търговище (за населените места от обхвата на РЗПРН Камчия - Кралево - с. Певен, с. Кралево, с. Дългач, с. Кралево)	Търговище	Търговище	0	Кмета на общината	ЕСИФ; Общински бюджет	нестартирала	МТИТС, МРРБ (Предложение; МРРБ да отпадне; Отговорен за изпълнението на мярката: Общинските администрации; Отпада: МРРБ, МТИТС, ДНСК; общинските администрации)

Речен басейн/ Басейнова дирекция	ниво на прилагане	РЗПРН - код	РЗПРН - наименование	Приоритет	Цел(и)	Каталожен № на мярката	Тип мярка	Мярка	Допълнителна информация и пояснения	Параметр и	Параметри	Приоритетност на мярката	водно тяло код	Населено место	Община	Област	Необходима индикативна стойност без ДДС	Отговорен за изпълнение на мярката	Потенциален източник на финансиране на мярката	Степен на прилагане	Източник на допълнителни мерки (консултации с министерство, контролна дейност на БДЧР, разрешителни на БДЧР)
Камчия/ БДЧР	РЗПРН	BG2_APSFR_KA_06	Камчия - Кралево	3	3.4.	RR3-REAC3	Защита, регулиране на водния отток, мерки, включващи физически въздействия за регулиране на оттока, като например конструкцията, модификацията, или отстраняването на съоръжения за задръжане на вода (напр., диги или разработване на правила за регулиране на съществуващия отток) и имащи значително въздействие върху водния режим.	Дейности за защита на речните брегове и корита от ерозия, вкл. биологично укрепване	Ограничаване на ерозията на уязвимите участъци от брега и на заливаемите тераси на уязвими речни участъци чрез залесяване с храстовидна и дървесна растителност и други строителни методи, разсаждане на издънки и преплитане на клонони, и други биологични методи		m	среден	BG2KA700 R003, BG2KA700 R031, BG2KA700 R032, BG2KA700 R033	община Търговище	Търговище	Търговище	0	Кмета на общината	ЕСИФ, общински бюджет	нестартирала	консултации МОСВ, промяна отговорен за изпълнението
Камчия/ БДЧР	РБУ	BG2_APSFR_KA_12	Камчия - Гроздово	1	1.1; 1.2; 1.4; 3.4	PRE27-REAC28	Превенция, друга превенция, друга мярка за засилване на превенцията на риска от наводнения (може да включва моделиране и оценка на риска, оценка на уязвимостта, поддръжане на програми или политики и т. н.)	Почистване и стопанисване на речните легла в границите на урбанизирана територия	Почистване на речни участъци и дърета за осигуряване преминаване на висока вълна - с. Гроздово, с. Дъбравно, участък L=3200 m и приета средна ширина 2,0 m	3200	m	висок	BG2KA130 R002	с. Гроздово, с. Дъбравно	Долни чифлик, Аврен	Варна	19 200	Кмета на общината	Общински бюджет	нестартирала	
Камчия/ БДЧР	РБУ	BG2_APSFR_KA_13	Камчия - Върбица	1	1.1; 1.2; 1.4; 3.4	PRE27-REAC28	Превенция, друга превенция, друга мярка за засилване на превенцията на риска от наводнения (може да включва моделиране и оценка на риска, оценка на уязвимостта, поддръжане на програми или политики и т. н.)	Почистване и стопанисване на речните легла в границите на урбанизирана територия	Почистване на речни участъци и дърета за осигуряване преминаване на висока вълна - р. Герла и притоци в границите на с. Върбица в участък L=700 m и приета средна ширина 2,0 m	700	m	висок	BG2KA900 R039	гр. Върбица	Върбица	Шумен	4 200	Кмета на общината	Общински бюджет	нестартирала	
Камчия/ БДЧР	РБУ	BG2_APSFR_KA_08	Камчия - Търговище	1	1.1; 1.2; 1.4; 3.4	PRE16-REAC17	Превенция, друга превенция, друга мярка за засилване на превенцията на риска от наводнения (може да включва моделиране и оценка на риска, оценка на уязвимостта, поддръжане на програми или политики и т. н.)	Почистване на речни участъци и дърета за осигуряване преминаване на висока вълна	1) Почистване на участъци с влошена проводимост от р. Врана в района на бетонова възел "Радига" от строителни отпадъци и в от м-ст "Люляците" до мост при разклон с с. Стража от растителни отпадъци (3800 m); 2) Почистване на р. Сива и р. Врана през гр. Търговище при установяване на влошена проводимост (9800 m) (осигурена проводимост към есен 2015 г.); 3) Почистване на р. Сива от яз. Люляк до гр. Търговище и корекция на р. Врана от гр. Търговище до граница с област Шумен	34150	m	среден	BG2KA700 R031	гр. Търговище	Търговище	Търговище	0	Кмета на общината; Областен управител	Общински бюджет	стартирала	
Камчия/ БДЧР	РЗПРН	BG2_APSFR_KA_13	Камчия - Върбица	1	1.1.	PRE27-REAC28	Превенция, друга превенция, друга мярка за засилване на превенцията на риска от наводнения (може да включва моделиране и оценка на риска, оценка на уязвимостта, поддръжане на програми или политики и т. н.)	Почистване и стопанисване на речните легла в границите на урбанизирана територия	Удълбочаване на участъци от дере - участък L=300 m	300	m	висок	BG2KA900 R039	гр. Върбица	Върбица	Шумен	6 000	Кмета на общината	Общински бюджет	нестартирала	МРРБ - предложение за изменение на графа "Отговорен за изпълнението на мярката"; Изменение: "МРРБ да отпадне"; да се заменят с "Собственици на обект"
Камчия/ БДЧР	РБУ	BG2_APSFR_KA_08	Камчия - Търговище	1	1.1.	PRE57-PRO42-REAC130	Превенция, друга превенция, друга мярка за засилване на превенцията на риска от наводнения (може да включва моделиране и оценка на риска, оценка на уязвимостта, поддръжане на програми или политики и т. н.)	Възстановяване на компрометирани диги	Възстановяване на компрометирани диги - участък L= 200 m, с височина до 5,0 m	200	m	среден	BG2KA700 R031	община Търговище (за населените места от обхвата на РЗПРН Камчия -Търговище - гр. Търговище, с.	Търговище	Търговище	300 000	Собствениците на защитните съоръжения Кмета на община	Общински бюджет	нестартирала	МРРБ (Предложение: МРРБ да отпадне; отговоре за изпълнението на мярката; собствениците на защитните съоръжения; Отпада: МОСВ; МРРБ; МЗХ; Общините като бенефициенти на проекти)
Камчия/ БДЧР	РЗПРН	BG2_APSFR_KA_08	Камчия - Търговище	1	1.1.	PRE49-PRO34-REAC121	Превенция, друга превенция, друга мярка за засилване на превенцията на риска от наводнения (може да включва моделиране и оценка на риска, оценка на уязвимостта, поддръжане на програми или политики и т. н.)	Изграждане на нови корекции	Изграждане на нови корекции - участък L= 1000 m и височина 3,5 m	1000	m	висок	BG2KA700 R031	община Търговище (за населените места от обхвата на РЗПРН Камчия -Търговище - гр. Търговище, с.	Търговище	Търговище	7 000	Кмета на общината	Общински бюджет	нестартирала	МРРБ (Предложение: МРРБ да отпадне; Отговорен за изпълнението на мярката; Собствениците; Отпада: МРРБ)
Провадийска/ БДЧР	РЗПРН	BG2_APSFR_PR_01	Провадийска - Провадия	1	1.1.	PRE27-REAC28	Превенция, друга превенция, друга мярка за засилване на превенцията на риска от наводнения (може да включва моделиране и оценка на риска, оценка на уязвимостта, поддръжане на програми или политики и т. н.)	Почистване и стопанисване на речните легла в границите на урбанизирана територия	Удълбочаване на участъци от дере с. Житница L=300m, с. Синдел L=500 m, с. Тръстиково L=500 m, с. Разделна L=500 m.	1800	m	среден	BG2PR34SR 007	с. Житница, с. Синдел, с. Тръстиково с. Разделна	Провадия, Аврен, Белослав	Варна	36 000	Кмета на общината	Общински бюджет	нестартирала	МРРБ - предложение за изменение на графа "Отговорен за изпълнението на мярката"; Изменение: "МРРБ да отпадне"; да се заменят с "Собственици на обект"

Речен басейн/ Басейнова дирекция	Ниво на прилагане	РЗПРН - код	РЗПРН - наименование	Приоритет	Цел(и)	Каталожен № на мярката	Тип мярка	Мярка	Допълнителна информация и пояснения	Параметр и	Параметри	Приоритетност на мярката	водно тяло код	Населено место	Община	Област	Необходима индикативна стойност без ДДС	Отговорен за изпълнение на мярката	Потенциален източник на финансиране на мярката	Степен на прилагане	Източник на допълнителни мерки (консултации с министерство, контролна дейност на БДЧР, разрешителни на БДЧР)
Камчия/ БДЧР	РБУ	BG2_APSFR_KA_09	Камчия - Вардун	1	1,4	PRE16-REAC17	Превенция, друга превенция, друга мярка за засилване на превенцията на риска от наводнения (може да включва моделиране и оценка на риска, оценка на уязвимостта, поддръжане на програми или политики и т. н.).	Почистване на речни участъци и дерета за осигуряване преминаване на висока вълна	Почистване на речни участъци и дерета за осигуряване преминаване на висока вълна - участък L=200 m и приета средна ширина 2,0 m	200	m	среден	BG2KA700 R003, BG2KA700 R031, BG2KA700 R032, BG2KA700 R033	община Търговище	Търговище	Търговище	4 800	Областния управител	Държавен бюджет	нестартирала	
Провадийска/ БДЧР	РБУ	BG2_APSFR_PR_01	Провадийска - Провадия	1	1.1, 1.2, 1.4, 2.2	PRE27-REAC28	Превенция, друга превенция, друга мярка за засилване на превенцията на риска от наводнения (може да включва моделиране и оценка на риска, оценка на уязвимостта, поддръжане на програми или политики и т. н.).	Почистване и стопанисване на речните легла в границите на урбанизирана територия	Участъци от корекцията в гр. Провадия L=800 m, с. Житница L=200 m, с. Синдел L=500 m, с. Тръстиково L=400 m, с. Разделна L=600 m. приета средна ширина: 2,0 m	2500	m	среден	BG2PR345R 007	гр. Провадия, с. Житница, с. Синдел, с. Тръстиково, с. Разделна	Провадия, Аврен, Белослав	Варна	15 000	Кмета на общината	Общински бюджет	нестартирала	
Провадийска/ БДЧР	РБУ	BG2_APSFR_PR_02	Девненска - Суворово	1	1.2, 1.4, 3.3;	PRE27-REAC28	Превенция, друга превенция, друга мярка за засилване на превенцията на риска от наводнения (може да включва моделиране и оценка на риска, оценка на уязвимостта, поддръжане на програми или политики и т. н.).	Почистване и стопанисване на речните легла в границите на урбанизирана територия	Почистване на речни участъци и дерета за осигуряване преминаване на висока вълна - участък 500m, средна дълбочина 2m	500	m	среден	BG2PR200R 004	гр. Суворово	Суворово	Варна	3 000	Кмета на общината	Общински бюджет	нестартирала	
Камчия/ БДЧР	РЗПРН	BG2_APSFR_KA_10	Камчия - Котел	1	1.1.	PRE49-PRO34-REAC121	Превенция, друга превенция, друга мярка за засилване на превенцията на риска от наводнения (може да включва моделиране и оценка на риска, оценка на уязвимостта, поддръжане на програми или политики и т. н.).	Изграждане на нови корекции	Изграждане на нови корекции - участък L= 500 m	500	m	среден	BG2KA400 R042	гр. Котел	Котел	Сливен	1 000 000	Кмета на общината	Общински бюджет	нестартирала	МРРБ (Предложение: МРРБ да отпадне; Отговорен за изпълнението на мярката: Собствениците; Отпада: МРРБ)
Провадийска/ БДЧР	РЗПРН	BG2_APSFR_PR_03	Главница - Бълсково	1	1.1.	PRE27-REAC28	Превенция, друга превенция, друга мярка за засилване на превенцията на риска от наводнения (може да включва моделиране и оценка на риска, оценка на уязвимостта, поддръжане на програми или политики и т. н.).	Почистване и стопанисване на речните легла в границите на урбанизирана територия	Удълбочаване на участък от дере - L=1200 m с. Бълсково	1200	m	среден	BG2PR345R 007	с. Бълсково	Провадия	Варна	24 000	Кмета на общината	Общински бюджет	нестартирала	МРРБ - предложение за изменение на графа "Отговорен за изпълнението на мярката"; Изменение: "МРРБ да отпадне"; да се заменят с "Собственици на обект"
Провадийска/ БДЧР	РБУ	BG2_APSFR_PR_03	Главница - Бълсково	1	1.1, 1.2, 1.4;	PRE27-REAC28	Превенция, друга превенция, друга мярка за засилване на превенцията на риска от наводнения (може да включва моделиране и оценка на риска, оценка на уязвимостта, поддръжане на програми или политики и т. н.).	Почистване и стопанисване на речните легла в границите на урбанизирана територия	Почистване на речни участъци и дерета за осигуряване преминаване на висока вълна в с. Бълсково - участък с дължина L=1200 m и средна ширина 3,0 m	1200	m	среден	BG2PR345R 007	с. Бълсково	Провадия	Варна	10 800	Кмета на общината	Общински бюджет	нестартирала	
Провадийска/ БДЧР	РЗПРН	BG2_APSFR_PR_04	Крива река - Нови пазар	1	1.1.	PRE27-REAC28	Превенция, друга превенция, друга мярка за засилване на превенцията на риска от наводнения (може да включва моделиране и оценка на риска, оценка на уязвимостта, поддръжане на програми или политики и т. н.).	Почистване и стопанисване на речните легла в границите на урбанизирана територия	Удълбочаване на участък от дере - L=2000m гр. Нови Пазар. L=1000m с. Енево, H=1,0 m.	3000	m	среден	BG2PR600R 1012	гр. Нови Пазар, с.Енево	Нови пазар	Шумен	600 000	Кмета на общината	Общински бюджет	нестартирала	МРРБ - предложение за изменение на графа "Отговорен за изпълнението на мярката"; Изменение: "МРРБ да отпадне"; да се заменят с "Собственици на обект"
Камчия/ БДЧР	РБУ	BG2_APSFR_KA_12	Камчия - Гроздьово	1	1.1, 1.2, 1.4, 3.4	PRE16-REAC17	Превенция, друга превенция, друга мярка за засилване на превенцията на риска от наводнения (може да включва моделиране и оценка на риска, оценка на уязвимостта, поддръжане на програми или политики и т. н.).	Почистване на речни участъци и дерета за осигуряване преминаване на висока вълна	Почистване на участък от р. Камчия при мост преди с. Дъбравно с дължина 400 m и участък около мост след с. Гроздьово с дължина 100 m при установяване на намалена проводимост (осигурена проводимост към есен 2015 г.)	500	m	нисък	BG2KA130 R002	с. Гроздьово, с. Дъбравно	Долни чифлик, Аврен	Варна	35 000	Областния управител Напомнителни системи	Държавен бюджет	стартирала	
Провадийска/ БДЧР	РБУ	BG2_APSFR_PR_04	Крива река - Нови пазар	1	1.1, 1.2, 1.3, 3.4;	PRE27-REAC28	Превенция, друга превенция, друга мярка за засилване на превенцията на риска от наводнения (може да включва моделиране и оценка на риска, оценка на уязвимостта, поддръжане на програми или политики и т. н.).	Почистване и стопанисване на речните легла в границите на урбанизирана територия	Почистване на речни участъци и дерета за осигуряване преминаване на висока вълна: участък в речното легло на р. Крива река с дължина L=1500 m през гр. Нови Пазар, ул. Марица и участък през в речното легло на с. Енево с дължина L=1000 m и средна ширина 3 m.	2500	m	среден	BG2PR600R 1012	гр. Нови Пазар	Нови пазар	Шумен	0	Кмета на общината	Общински бюджет	нестартирала	

Речен басейн/ Басейнова дирекция	Ниво на прилагане	РЗПРН - код	РЗПРН - наименование	Приоритет	Цел(и)	Каталожен № на мярката	Тип мярка	Мярка	Допълнителна информация и пояснения	Параметр и	Параметри	Приоритетност на мярката	водно тяло код	Населено место	Община	Област	Необходима индикативна стойност без ДДС	Отговорен за изпълнение на мярката	Потенциален източник на финансиране на мярката	Степен на прилагане	Източник на допълнителни мерки (консултации с министерство, контролна действие на БДЧР, разрешителни на БДЧР)
Провадийска/ БДЧР	РБУ	BG2_APSFR_PR_05	Мадара - Мадара	1	1.1; 1.2; 1.4; 3.4	PRE27-REAC28	Превенция, друга превенция, друга мярка за засилване на превенцията на риска от наводнения (може да включва моделиране и оценка на риска, оценка на уязвимостта, поддръжане на програми или политики и т. н.).	Почистване и стопанисване на речните легла в границите на урбанизирана територия	Почистване на речни участъци и дерета за осигуряване преминаване на висока вълна - L=600 m с. Мадара, приета средна ширина 3,0 m	600	m	среден	BG2PR800R016	с. Мадара	Каспичан	Шумен	5 400	Кмета на общината	Общински бюджет	нестартирала	
Камчия/ БДЧР	РБУ	BG2_APSFR_KA_13	Камчия - Върбица	1	1.1.	PRE50-PRO35-REAC123	Превенция, друга превенция, друга мярка за засилване на превенцията на риска от наводнения (може да включва моделиране и оценка на риска, оценка на уязвимостта, поддръжане на програми или политики и т. н.).	Реконструкция и поддръжане на корекциите	Реконструкция и поддръжане на корекциите - участък L=500 m	500	m	среден	BG2KA900R039	гр. Върбица	Върбица	Шумен	200 000	Собствениците; отпада МОСВ; МРРБ; Общините като бенефициент на проекти Кмета на общината	Общински бюджет	нестартирала	МРРБ; Предложение: МРРБ да отпадне. Отговорен за изпълнението на мярката: Собствениците
Камчия/ БДЧР	РБУ	извън РЗПРН		1	1.1.	PRE57-PRO42-REAC130	Превенция, друга превенция, друга мярка за засилване на превенцията на риска от наводнения (може да включва моделиране и оценка на риска, оценка на уязвимостта, поддръжане на програми или политики и т. н.).	Възстановяване на компрометирани диги	Възстановяване на компрометирана лява дига и берма на р. Камчия при км 49+800 - участък L= 32 м, с височина до 6,20 m	32	m	висок	BG2KA578R003	община Дългопол, гр. Дългопол	Дългопол	Варна	84 813	МЗХ	Държавен бюджет	нестартирала	МЗХ
Камчия/ БДЧР	РБУ	извън РЗПРН		1	1.1.	PRE57-PRO42-REAC130	Превенция, друга превенция, друга мярка за засилване на превенцията на риска от наводнения (може да включва моделиране и оценка на риска, оценка на уязвимостта, поддръжане на програми или политики и т. н.).	Възстановяване на компрометирани диги	Възстановяване на компрометирана лява берма на р. Камчия при км 50+820 - участък L= 64 m, с височина до 7,50 m	64	m	висок	BG2KA578R003	община Дългопол, гр. Дългопол	Дългопол	Варна	111 635	МЗХ	Държавен бюджет	нестартирала	МЗХ
Камчия/ БДЧР	РБУ	извън РЗПРН		1	1.1.	PRE57-PRO42-REAC130	Превенция, друга превенция, друга мярка за засилване на превенцията на риска от наводнения (може да включва моделиране и оценка на риска, оценка на уязвимостта, поддръжане на програми или политики и т. н.).	Възстановяване на компрометирани диги	Проектиране и изпълнение на СМР за възстановяване на компрометирани берми и диги на р. Камчия от км 47+670 до км 61+500 - участък обща L= 1500 м, с височина до 7,50 m	1500	m	среден	BG2KA578R003	община Дългопол, гр. Дългопол, Красимир, Камен дял	Дългопол	Варна	1 770 000	МЗХ	Държавен бюджет	нестартирала	МЗХ
Камчия/ БДЧР	РБУ	извън РЗПРН		1	1.1.	PRE50-PRO35-REAC123	Превенция, друга превенция, друга мярка за засилване на превенцията на риска от наводнения (може да включва моделиране и оценка на риска, оценка на уязвимостта, поддръжане на програми или политики и т. н.).	Реконструкция и поддръжане на корекциите	Коригиран участък от р. Камчия при км 3+900, землище с. Жельд, общ. Смядово, обл. Шумен, Възстановяване и укрепване на лав бряг, L= 170 m	170	m	среден	BG2KA578R003	с. Жельд	Смядово	Шумен	194 889	Собствениците; отпада МОСВ; МРРБ; Общините като бенефициент на проекти МЗХ	Държавен бюджет	нестартирала	МЗХ; МРРБ
Камчия/ БДЧР	РЗПРН	извън РЗПРН	-	1	1.1.	PRE47-PRO31-REAC118	Превенция, друга превенция, друга мярка за засилване на превенцията на риска от наводнения (може да включва моделиране и оценка на риска, оценка на уязвимостта, поддръжане на програми или политики и т. н.).	Поддръжане и подобряване състоянието на съществуващи язовири	Язовир "Тича" ремонтно-възстановителни работи по основен изпускател (74500лв.)			Висок	BG2KA900L024	Винница	Върбица	Шумен	74 500	МЗХ	Държавен бюджет	нестартирала	МЗХ
Камчия/ БДЧР	РЗПРН	извън РЗПРН	-	1	1.1.	PRE47-PRO31-REAC118	Превенция, друга превенция, друга мярка за засилване на превенцията на риска от наводнения (може да включва моделиране и оценка на риска, оценка на уязвимостта, поддръжане на програми или политики и т. н.).	Поддръжане и подобряване състоянието на съществуващи язовири	Язовир "Тича" ремонт отводнителни канавки по берми на сух откос на язовирната стена (26000 лв.)			Висок	BG2KA900L024	Винница	Върбица	Шумен	26 000	МЗХ	Държавен бюджет	нестартирала	МЗХ
Камчия/ БДЧР	РЗПРН	извън РЗПРН	-	1	1.1.	PRE47-PRO31-REAC118	Превенция, друга превенция, друга мярка за засилване на превенцията на риска от наводнения (може да включва моделиране и оценка на риска, оценка на уязвимостта, поддръжане на програми или политики и т. н.).	Поддръжане и подобряване състоянието на съществуващи язовири	Язовир "Тича" укрепване дере след изпускателно съоръжение (143000 лв.)			Висок	BG2KA900L024	Винница	Върбица	Шумен	143 000	МЗХ	Държавен бюджет	нестартирала	МЗХ
Северни Бургаски реки / БДЧР	РЗПРН	BG2_APSFR_SE_01	Главница - Комарево	1	1.1.	PRE23-PRO5-REAC24	Превенция, друга превенция, друга мярка за засилване на превенцията на риска от наводнения (може да включва моделиране и оценка на риска, оценка на уязвимостта, поддръжане на програми или политики и т. н.).	Оценка за отвеждането и дренването на дъждовните води в частност на канализационните мрежи на населено място	Извършване на преразглеждане и анализ на канализационната мрежа и т. нар. охранителни канали; въвеждане на изисквания за събиране и използване на дъждовните води; преоценка и въвеждане на нови норми за проектиране с цел осигуряване на бързо и безпроблемно оттичане на падалите в градската среда валежи.			среден	BG2SE600R009, BG2SE600R010	с. Гюльовница, с. Оризаре	Несебър	Бургас	500	Кмета на общината	ЕСИФ; Общински бюджет	нестартирала	МРРБ (Предложение: МРРБ да отпадне; Отговорен за изпълнението на мярката: Общинските администрации, Отпада: МРРБ; МТИТС; ДНСК; общинските администрации)
Провадийска/ БДЧР	РБУ	BG2_APSFR_PR_06	Главница - Комарево	1	1.1; 1.2; 1.4; 3.4	PRE27-REAC28	Превенция, друга превенция, друга мярка за засилване на превенцията на риска от наводнения (може да включва моделиране и оценка на риска, оценка на уязвимостта, поддръжане на програми или политики и т. н.).	Почистване и стопанисване на речните легла в границите на урбанизирана територия	Почистване на речни участъци и дерета за осигуряване преминаване на висока вълна - участък в с. Комарево с дължина L = 500 m	500	m	среден	BG2PR345R007	с. Комарево	Провадия	Варна	200 000	Кмета на общината	Общински бюджет	нестартирала	

Речен басейн/ Басейнова дирекция	ниво на прилагане	РЗПРН - код	РЗПРН - наименование	Приоритет	Цел(и)	Каталожен № на мярката	Тип мярка	Мярка	Допълнителна информация и пояснения	Параметр и	Параметри	Приоритетност на мярката	водно тяло код	Населено место	Община	Област	Необходима индикативна стойност без ДДС	Отговорен за изпълнение на мярката	Потенциален източник на финансиране на мярката	Степен на прилагане	Източник на допълнителни мерки (консултации с министерство, контролна действие на БДЧР, разрешителни на БДЧР)
Северни Бургаски реки / БДЧР	РБУ	BG2_APSFR_SE_01	Бяла - Оризаре	1	1.2.	PRE16-REAC17	Превенция, друга превенция, друга мярка за засилване на превенцията на риска от наводнения (може да включва моделиране и оценка на риска, оценка на уязвимостта, поддръжка на програми или политики и т. н.).	Почистване на речни участъци и дерета за осигуряване преминаване на висока вълна	Почистване на участък от дере с дължина 1000 m, разположено северно от с. Оризаре.	1000	m	среден	BG2SE600R010	с. Оризаре	Несебър	Бургас	35 000	Областния управител	Държавен бюджет	стартирала	
Северни Бургаски реки / БДЧР	РЗПРН	BG2_APSFR_SE_01		3	3.4.	RR3-REAC3	Защита, регулиране на водния отток, мерки, включващи физически въздействия за регулиране на оттока, като например конструкцията, модификацията, или отстраняването на съоръжения за задържане на вода (напр. диги или разработване на правила за регулиране на съществуващия отток) и имащи значително въздействие върху водния режим.	Дейности за защита на речните брегове и корита от ерозия, вкл. биологично укрепване	Ограничаване на ерозията на уязвимите участъци от брега и на заливаемите тераси на уязвими речни участъци чрез залесяване с храстовидна и дървесна растителност и други строителни методи, разсаждане на издънки и преплитане на клонои, и други биологични методи		m	среден	BG2SE600R009, BG2SE600R010	с. Гюльовица, с. Оризаре	Несебър	Бургас	1 000	Кмета на общината	ЕСИФ, общински бюджет	нестартирала	консултации МОСВ, промяна отговорен за изпълнението
Северни Бургаски реки / БДЧР	РЗПРН	BG2_APSFR_SE_01		3	3.4.	PRES-PRO2-REAC6	Защита на управлението на природните наводнения / управление на оттока и на водосборния басейн. Мерки за намаляване на водния отток чрез естествени или изкуствени системи за отводняване, като надземни уловители на потока и / или съхранение, повишаване на инфилтрация, и т.н., и включващи канализационни, заливни работи и залесяване на бреговете, които възстановяват природните системи, за подпомагане на забавянето на течението и съхраняването на водата.	Създаване на управляеми полдери и малки буферни басейни в заливни тераси на реките	Намаляване на скоростта, задържане на наносите и водните количества при преминаване на висока вълна в пасищата и алувиалните гори край реките; създаване на обеми за контролирано разтоварване на водните количества чрез съществуващите на терена релефни форми		бр. обекти	нисък	BG2SE600R009, BG2SE600R010	с. Гюльовица, с. Оризаре	Несебър	Бургас	0	Няма законоустановени отговорности за поддръжане (намаляване на ерозията) на речните брегове и корита. В кадастъра те са записани като собственост на МОСВ. Кмета на общината	ЕСИФ, Държавен бюджет	нестартирала	
Северни Бургаски реки / БДЧР	РЗПРН	BG2_APSFR_SE_01		3	3.3.; 3.4.	PRES-PRO2-REAC6	Защита на управлението на природните наводнения / управление на оттока и на водосборния басейн. Мерки за намаляване на водния отток чрез естествени или изкуствени системи за отводняване, като надземни уловители на потока и / или съхранение, повишаване на инфилтрация, и т.н., и включващи канализационни, заливни работи и залесяване на бреговете, които възстановяват природните системи, за подпомагане на забавянето на течението и съхраняването на водата.	Създаване на управляеми полдери и малки буферни басейни в заливни тераси на реките	Осигуряване на водозадържане при преминаване на високи води чрез свързване на речното корито с влажни зони по естествен начин или чрез свака(ци) и канали; поддръжане на блата и езерата в добро състояние		бр. обекти	висок	BG2SE600R009, BG2SE600R010	с. Гюльовица, с. Оризаре	Несебър	Бургас	0	Държавните органи (областния управител и БД) Кмета на общината	ЕСИФ, Държавен бюджет	нестартирала	
Северни Бургаски реки / БДЧР	РБУ	BG2_APSFR_BS_06	Черно море - Несебър	1	1.1; 1.2; 1.4; 2.2	PRE50-PRO35-REAC123	Превенция, друга превенция, друга мярка за засилване на превенцията на риска от наводнения (може да включва моделиране и оценка на риска, оценка на уязвимостта, поддръжка на програми или политики и т. н.).	Реконструкция и поддръжка на корекциите	Ремонтно-възстановителни работи по корекцията на р. Хаджийска в участъка от км 6+550 до км 6+908, земл. на с. Тяново, общ. Несебър		m	нисък	BG2SE600R023; BG2SE600R010; BG2SE600L016; BG2SE600R015	Тяново	Несебър	Бургас	76 541	Собствениците, отпада МОСВ, МРРБ; Общините като бенефициент на проекти МЗХ	Държавен бюджет	нестартирала	МРРБ
Провадийска/ БДЧР	РЗПРН	BG2_APSFR_PR_07	Провадийска - Каспичан	1	1.1.	PRE27-REAC28	Превенция, друга превенция, друга мярка за засилване на превенцията на риска от наводнения (може да включва моделиране и оценка на риска, оценка на уязвимостта, поддръжка на програми или политики и т. н.).	Почистване и стопанисване на речните легла в границите на урбанизирана територия	Удълбочаване на участъци от дере - удълбочаване на участъци от съществуващата корекция L=1500m гр. Каспичан с 1,5 m	1500	m	среден	BG2PR567R011	гр. Каспичан	Каспичан	Шумен	28 500	Кмета на общината	Общински бюджет	нестартирала	МРРБ - предложение за изменение на графа "Отговорен за изпълнението на мярката", Изменение: "МРРБ да отпадне", да се замени с "Собственици на обект"

Речен басейн/ Басейнова дирекция	ниво на прилагане	РЗПРН - код	РЗПРН - наименование	Приоритет	Цел(и)	Каталожен № на мярката	Тип мярка	Мярка	Допълнителна информация и пояснения	Параметр и	Параметри	Приоритетност на мярката	водно тяло код	Населено место	Община	Област	Необходима индикативна стойност без ДДС	Отговорен за изпълнение на мярката	Потенциален източник на финансиране на мярката	Степен на прилагане	Източник на допълнителни мерки (консултации с министерство, контролна дейност на БДЧР, разрешителни на БДЧР)	
Северни Бургаски реки / БДЧР	РБУ	BG2_APSFR_SE_02	Айтоска - Айтос	1	1.1.	PRE16-REAC17	Защита, друг вид защита, друга мярка за подобряване на защита от наводнения, които могат да включват програми за поддръжка на съоръженията за управление наводнения или политики.	Почистване на речни участъци и дерета за осигуряване преминаване на висока вълна	1) Почистване на участък от р. Айтоска с дължина 600 m от мост на р. Айтоска, западно от пром. зона по пътя гр. Айтос - с. Пирне (E 27°14'01.4"; N 42°41'33.6"); 2) Почистване на участък от р. Славеева с дължина 1200 m от моста на пътя Бургас- София (в града) до явлането в р. Айтоска (27°14'57.002"E 42°41'13.635"N); 3) Почистване на участък от р. Айтоска с дължина 1000 m (500 m преди и 500 m след моста) на пътя Камено-с.Свобода по посока старата жп гара (27°18'33,7"E 42°34'9,504"N); 4) Почистване на участък от р. Айтоска с дължина 300 m от старото корито на р. Айтоска в южния край на с. Свобода (E 27°19'07.8";N 42°33'51.9"); 5) Почистване на участък от р. Айтоска с дължина 600 m, разположен северно от гр. Камено (E 27°17'49.4";N 42°35'8.4").	2800	m	среден	BG2SE900R 030; BG2SE900R 036	гр. Айтос; гр. Камено с. Свобода	Айтос	Бургас	259 000	Областния управител	Държавен бюджет	нестартирала		
Северни Бургаски реки / БДЧР	РБУ	BG2_APSFR_SE_02	Айтоска - Айтос	1	1.1.	PRE50-PRO35-REAC123	Превенция, друга превенция, друга мярка за засилване на превенцията на риска от наводнения (може да включва моделиране и оценка на риска, оценка на уязвимостта, поддръжка на програми или политики и т. н.).	Реконструкция и поддръжка на корекциите	Реконструкция и поддръжка на корекциите -5000 m в границите на гр. Айтос и Българово	5000	m	висок	BG2SE900R 024, BG2SE900R 030, BG2SE900R 036	гр. Айтос, гр. Българово	Айтос, Камено, Бургас	Бургас	60 000	Собствениците; отпада МОСВ; МРРБ; Общините като бенефициент на проекти Кмета на общината	Общински бюджет	нестартирала	МРРБ; Предложение: МРРБ да отпадне. Отговорен за изпълнението на мярката: Собствениците	
Северни Бургаски реки / БДЧР	РЗПРН	BG2_APSFR_SE_02	Айтоска - Айтос	1	1.1.	PRE23-PRO5-REAC24	Превенция, друга превенция, друга мярка за засилване на превенцията на риска от наводнения (може да включва моделиране и оценка на риска, оценка на уязвимостта, поддръжка на програми или политики и т. н.).	Оценка за отвеждането и дренирането на дъждовните води и в частност на канализационните мрежи на населено място	Извършване на преразглеждане и анализ на канализационната мрежа и т.нар. охранителни канални; въвеждане на изисквания за събиране и използване на дъждовните води, преоценка и въвеждане на нови норми за проектиране с цел осигуряване на бързо и безпроблемно оттичане на напалните в градската среда валежи.			среден	BG2SE900R 024, BG2SE900R 030, BG2SE900R 036, BG2SE900R 037	гр. Айтос, гр. Българово, гр. Камено, с. Свобода, гр. Бургас	Айтос, Камено, Бургас	Бургас	6 000	Кмета на общината	ЕСИФ; Общински бюджет	нестартирала	МРРБ (Предложение: МРРБ да отпадне); Отговорен за изпълнението на мярката: Общинските администрации; Отпада: МРРБ; МТИТС; ДНСК; общинските администрации)	
Провадийска/ БДЧР	РБУ	BG2_APSFR_PR_07	Провадийска - Каспичан	1	1.1; 1.2; 1.3; 1.4; 2.1; 3.4	PRE27-REAC28	Превенция, друга превенция, друга мярка за засилване на превенцията на риска от наводнения (може да включва моделиране и оценка на риска, оценка на уязвимостта, поддръжка на програми или политики и т. н.).	Почистване и стопанисване на речните легла в границите на урбанизирана територия	Почистване на речни участъци и дерета за осигуряване преминаване на висока вълна - в река Провадийска в района на гр. Каспичан - участък L=1300 m и приета ширина 2,5 m	1300	m	среден	BG2PR567R 011	гр. Каспичан	Каспичан	Шумен	1 105 000	Кмета на общината	Общински бюджет	нестартирала		
Северни Бургаски реки / БДЧР	РЗПРН	BG2_APSFR_SE_02	Айтоска - Айтос	2	2.2.	PRE56-PRO41-REAC129	Защита, регулиране на водния отток, мерки, включващи физически въздействия за регулиране на оттока, като например конструкцията, модификацията, или отстраняването на съоръжения за задръжане на вода (напр., диги или разработване на правила за регулиране на съществуващия отток) и имати значително въздействие върху водния режим.	Разширяване на "тесните места" като мостове и др., които водят до подприщане на речния отток	Разширяване на "тесните места" като мостове и др., които водят до подприщане на речния отток - реконструкция на мостове в района на ж.п. гара "Дружба" - 2 бр.	2	бр. обекти	нисък	BG2SE900L 037	ж.п. гара "Дружба" - 2бр.	Бургас	Бургас	100 000	Собственикът на съоръжението (Отпада "МОСВ"; МРРБ; Министерство на транспортта; Общините като бенефициенти на проекти) Кмета на общината, АПИ	Общински бюджет	нестартирала	МРРБ (предложение: МРРБ да отпадне); Отговорен за изпълнението на мярката: собственикът на съоръжението), МТИТС; Кмета на общината, АПИ	
Северни Бургаски реки / БДЧР	РБУ	BG2_APSFR_SE_01	Айтоска - Айтос	1	1.2.	PRE27-REAC28	Превенция, друга превенция, друга мярка за засилване на превенцията на риска от наводнения (може да включва моделиране и оценка на риска, оценка на уязвимостта, поддръжка на програми или политики и т. н.).	Почистване и стопанисване на речните легла в границите на урбанизирана територия	Премахване на препятствията за свободното преминаване на водите чрез почистване на участъци от речните корита и дерета от дървета и храсти, падащи дървета, дънери, битови и строителни отпадъци и други натрупвания			среден	BG2SE600R 009, BG2SE600R 010	с. Гюльовица, с. Оризаре	Несебър	Бургас	4 000	Кмета на общината	Общински бюджет	нестартирала		
Северни Бургаски реки / БДЧР	РЗПРН	BG2_APSFR_SE_02	Айтоска - Айтос	3	3.4.	RR3-REAC3	Защита, регулиране на водния отток, мерки, включващи физически въздействия за регулиране на оттока, като например конструкцията, модификацията, или отстраняването на съоръжения за задръжане на вода (напр., диги или разработване на правила за регулиране на съществуващия отток) и имати значително въздействие върху водния режим.	Дейности за защита на речните бегове и корита от ерозия, вкл. биологично укрепване	Ограничаване на ерозията на уязвимите участъци от брега и на заливаемите тераси на уязвими речни участъци чрез залесяване с храстовидна и дървесна растителност и други строителни методи, разсаждане на издънки и преплитане на клонои, и други биологични методи			среден	BG2SE900R 024, BG2SE900R 030, BG2SE900R 036, BG2SE900R 037	гр. Айтос, гр. Българово, гр. Камено, с. Свобода, гр. Бургас	Айтос, Камено, Бургас	Бургас	8 400	Кмета на общината	ЕСИФ, общински бюджет	нестартирала	консултации МОСВ, промяна отговорен за изпълнението	

Речен басейн/ Басейнова дирекция	Ниво на прилагане	РЗПРН - код	РЗПРН - наименование	Приоритет	Цел(и)	Каталожен № на мярката	Тип мярка	Мярка	Допълнителна информация и пояснения	Параметр и	Параметри	Приоритетност на мярката	водно тяло код	Населено место	Община	Област	Необходима индикативна стойност без ДДС	Отговорен за изпълнение на мярката	Потенциален източник на финансиране на мярката	Степен на прилагане	Източник на допълнителни мерки (консултации с министерство, контролна дейност на БДЧР, разрешителни на БДЧР)	
Северни Бургаски реки / БДЧР	РЗПРН	BG2_APSFR_SE_02	Айтоска - Айтос	3	3.3; 3.4	PRE5-PRO2-REAC6	Защита на управлението на природните наводнения / управление на оттока и на водосборния басейн. Мерки за намаляване на водния отток чрез естествени или изкуствени системи за отводняване, като надземни уловители на потока и / или съхранение, повишаване на инfiltrация, и т.н., и включващи канализационни, заливни работи и залесяване на бреговете, които възстановяват природните системи, за подпомагане на забавянето на течението и съхраняването на водата.	Създаване на управляеми подлери и малки буферни басейни в заливни тераси на реките	Поддържане на водния режим на съществуващи или възстановени влажни зони (естествени заливни гори, лонгозни гори, блата, езера и др). Осигуряване на влозодържане при преминаване на високи води чрез свързване на речното корито с влажни зони по естествен начин или чрез савак(ш)и и канали; поддържане на блатата и езерата в добро състояние			висок	BG2SE900R 024, BG2SE900R 030, BG2SE900R 036, BG2SE900R 037	гр. Айтос, гр. Българово, гр. Камено, с. Свобода, гр. Бургас	Айтос, Камено, Бургас	Бургас	0	Държавните органи (областния управител и БД) Кмета на общината	ЕСИФ, Държавен бюджет	нестартирала		
Северни Бургаски реки / БДЧР	РБУ	BG2_APSFR_BS_07; BG2_APSFR_SE_03	Черно море - Бургас Чукарска - Равнец	4	4.1.;4.2.; 1.1.	PRE15-PREP1-RR6- REAC16	Подготовеност, прогнозиране и предупреждение за наводнения, мярка за създаване или подобряване на система за прогнозиране и предупреждение за наводнения.	Изграждане на системи за ранно предупреждение, специално адресирани към поройни наводнения, дължащи се на интензивни валежи с малък пространствен и времеви обхват	Отнася се за речни басейни в относително високо пресечени терени, които следва да бъдат обхванати с метеорологични ралари с висока резолюция и да бъдат оборудвани с автоматични датчици за регистриране на интензивни валежи заедно със системи за моделниране на валеж-отток. Обхващат специфични средни или малки водосбори с висок риск от повреда на подобни наводнения			среден	BG2SE900R 024, BG2SE900R 030, BG2SE900R 036, BG2SE900R 037	гр. Айтос, гр. Българово, гр. Камено, с. Свобода, гр. Бургас	Айтос, Камено, Бургас	Бургас	1073049	Кмета на общината	ФМ на ЕИП	стартирала		
Черноморски басейн	ЧРБУ	-	-	5	5.3.	PREP20-REAC66	Подготовеност, друга подготовеност, друга мярка за създаване или засилване на подготовеността за наводнения и за намаляване на неблагоприятните последици от тях.	Създаване на капацитет на компетентните органи (РиОСВ или БД)	Назначаване на допълнителни служители, възлагане на външни изпълнители, обучение и преквалификация за придобиване на хидроинженерна квалификация, допълнително натоварване на експертите по места			висок	всички	всички	всички	всички	100 000	МОСВ, БД	Държавен бюджет	нестартирала		
Северни Бургаски реки / БДЧР	РБУ	BG2_APSFR_SE_02	Айтоска - Айтос	1	1.1.	PRE27-REAC28	Защита, друг вид защита, друга мярка за подобряване на защита от наводнения, които могат да включват програми за поддръжка на съоръженията за управление наводнения или политики.	Почистване и стопанисване на речните легла в границите на урбанизирана територия	Почистване и стопанисване на речните легла в границите на урбанизирана територия - гр. Айтос ок. 3500 м, гр. Българово ок. 1000 м	4500	m	среден	BG2SE900R 024, BG2SE900R 030, BG2SE900R 036	гр. Айтос, гр. Българово	Айтос, Бургас	Бургас	44 000	Кмета на общината	Общински бюджет	нестартирала	консултации МОСВ	
Северни Бургаски реки / БДЧР	РБУ	BG2_APSFR_SE_03	Чукарска - Равнец	1	1.1.	PRE16-REAC17	Защита, друг вид защита, друга мярка за подобряване на защита от наводнения, които могат да включват програми за поддръжка на съоръженията за управление наводнения или политики.	Почистване на речни участъци и дерета за осигуряване преминаване на висока вълна	1) Почистване на участък с дължина 500 m източно от с. Равнец; 2) Почистване на участък от р. Малката река, северно от с. Равнец, на 500 m срещу течението от точка в северния край на селото; 3) Почистване на участък от р. Малката река (некоригиран) южно от с. Равнец, на 300 m по течението.	1300	m	висок	BG2SE900R 034	с. Равнец	Бургас	Бургас	45 500	Областния управител	Държавен бюджет	стартирала		
Северни Бургаски реки / БДЧР	РБУ	BG2_APSFR_SE_03	Чукарска - Равнец	1	1.1; 1.2; 1.4; 2.2	PRE16-REAC17	Превенция, друга превенция, друга мярка за засилване на превенцията на риска от наводнения (може да включва моделиране и оценка на риска, оценка на уязвимостта, поддържане на програми или политики и т. н.).	Почистване на речни участъци и дерета за осигуряване преминаване на висока вълна	Почистване и възстановяване проводимостта на речното легло на р. Чукарлийска (258768 лв.) и на речното легло на р. Малка река, ляв приток на р. Чукарлийска (201312 лв.)			m	нисък	BG2SE900R 033; BG2SE900R 034	Айтос	Айтос	Бургас	460 080	Областния управител	Държавен бюджет	нестартирала	община Бургас
Северни Бургаски реки / БДЧР	РЗПРН	BG2_APSFR_SE_03	Чукарска - Равнец	1	2.2	PRE56-PRO41-REAC129	Защита, регулиране на водния отток, мерки, включващи физически въздействия за регулиране на оттока, като например конструкцията, модификацията, или отстраняването на съоръжения за задръжане на вода (напр., диги или разработване на правила за регулиране на съществуващия отток) и имащи значително въздействие върху водния режим.	Разширяване на "гесните места" като мостове и др., които водят до поддържане на речния отток	Разширяване на "гесните места" като мостове и др., които водят до поддържане на речния отток - 6 бр. в рамките на с. Равнец	6	бр. обекти	нисък	BG2SE900R 034	с. Равнец	Бургас	Бургас	340 000	Собственикът на съоръжението (Отпада "МОСВ, МРРБ; Министерство на транспорта, Общините като бенефициенти на проекти") Кмета на общината, АПИ	Държавен бюджет; общински бюджет	нестартирала	МРРБ (предложение: МРРБ да отпадне; Отговорен за изпълнението на мярката: собственикът на съоръжението), МТИТС; Кмета на общината, АПИ	
Северни Бургаски реки / БДЧР	РЗПРН	BG2_APSFR_SE_03	Чукарска - Равнец	1	1.1.	PRE23-PRO5-REAC24	Превенция, друга превенция, друга мярка за засилване на превенцията на риска от наводнения (може да включва моделиране и оценка на риска, оценка на уязвимостта, поддържане на програми или политики и т. н.).	Оценка за отвеждането и дренирането на дъждовните води и в частност на канализационните мрежи на населено място	Оценка за отвеждането и дреннирането на дъждовните води и в частност на канализационните мрежи на населено място	1		среден	BG2SE900R 034	с. Равнец	Бургас	Бургас	3 000	Кмета на общината	ЕСИФ, Общински бюджет	нестартирала	МТИТС, МРРБ (Предложение: МРРБ да отпадне; Отговорен за изпълнението на мярката: Общинските администрации; Отпада: МРРБ, МТИТС, ДНСК; общинските администрации)	

Речен басейн/ Басейнова дирекция	Ниво на прилагане	РЗПРН - код	РЗПРН - наименование	Приоритет	Цел(и)	Каталожен № на мярката	Тип мярка	Мярка	Допълнителна информация и пояснения	Параметр и	Параметри	Приоритетност на мярката	водно тяло код	Населено место	Община	Област	Необходима индикативна стойност без ДДС	Отговорен за изпълнение на мярката	Потенциален источник на финансиране на мярката	Степен на прилагане	Източник на допълнителни мерки (консултации с министерство, контролна действие на БДЧР, разрешителни на БДЧР)
Северни Бургаски реки / БДЧР	РБУ	BG2_APSFR_SE_02	Айтоска - Айтос	1	1.2.	PRE27-REAC28	Превенция, друга превенция, друга мярка за засилване на превенцията на риска от наводнения (може да включва моделиране и оценка на риска, оценка на уязвимостта, поддръжане на програми или политики и т. н.).	Почистване и стопанисване на речните легла в границите на урбанизирана територия	Почистване на речни участъци и дерета за осигуряване преминаване на висока вълна в района на гр. Айтос, гр. Българово, гр. Камено и Нефтохим - около 100 дка в речното корито	100	дка	среден	BG2SE900R024, BG2SE900R030, BG2SE900R036	гр. Айтос, гр. Българово, гр. Камено	Айтос, Камено, Бургас	Бургас	72 000	Кмета на общината	Общински бюджет	нестартирала	
Северни Бургаски реки / БДЧР	РБУ	SFR_SE_01; BG2_APSFR	Хаджидере - Гълъбец; Бяла - Орizare	1	1.2.	PRE16-REAC17	Превенция, друга превенция, друга мярка за засилване на превенцията на риска от наводнения (може да включва моделиране и оценка на риска, оценка на уязвимостта, поддръжане на програми или политики и т. н.).	Почистване на речни участъци и дерета за осигуряване преминаване на висока вълна	Техническо задание и проект за изпълнение на превантивни дейности по възстановяване на проводимостта на участъци от речните легла на р. Хаджийска, р. Бяла и р. Казанлъшка		м	среден	BG2SE600R015; BG2SE600R009; BG2SE600R010	с. Головина, с. Гълъбец	Поморие, Несебър	Бургас	20 000	Областния управител	Държавен бюджет	нестартирала	
Северни Бургаски реки / БДЧР	РБУ	BG2_APSFR_SE_04	Хаджидере - Гълъбец	1	1.1.	PRE57-PRO42-REAC130	Превенция, друга превенция, друга мярка за засилване на превенцията на риска от наводнения (може да включва моделиране и оценка на риска, оценка на уязвимостта, поддръжане на програми или политики и т. н.).	Възстановяване на компрометирани диги	Възстановяване на компрометирани диги L=200 m	200	м	нисък	BG2SE600R015	с. Гълъбец	Поморие	Бургас	160 000	Собствениците на защитните съоръжения Кмета на община	Общински бюджет	нестартирала	МРРБ (Предложение: МРРБ да отпадне; отговорите за изпълнението на мярката; собствените на защитните съоръжения; Отпада: МОСВ; МРРБ; МЗХ; Общините като бенефициенти на проекти
Северни Бургаски реки / БДЧР	РБУ	BG2_APSFR_SE_02	Айтоска - Айтос	1	1.1.	PRE27-REAC28	Защита, друг вид защита, друга мярка за подобряване на защита от наводнения, които могат да включват програми за поддръжка на съоръженията за управление наводнения или политики.	Почистване и стопанисване на речните легла в границите на урбанизирана територия	Почистване и стопанисване на речните легла в границите на урбанизирана територия на гр. Камено ок. 1500 м, Нефтохим - 3500 м	5000	м	нисък	BG2SE900R036, BG2SE900L037	гр. Айтос, гр. Българово, гр. Камено, с. Свобода, гр. Бургас	Айтос, Камено, Бургас	Бургас	25 000	Кмета на общината	Общински бюджет	нестартирала	консултации МОСВ
Северни Бургаски реки / БДЧР	РБУ	BG2_APSFR_SE_03	Чукарска - Равнец	1	1.1.	PRE27-REAC28	Защита, друг вид защита, друга мярка за подобряване на защита от наводнения, които могат да включват програми за поддръжка на съоръженията за управление наводнения или политики.	Почистване и стопанисване на речните легла в границите на урбанизирана територия	Почистване и стопанисване на речните легла в границите на урбанизирана територия - с. Равнец - 2000 м; участък от р. Малката река, северно от с. Равнец, 500 м срещу течението, от точка в северния край на селото; участък от р. Малката река (некоригиран) южно от с. Равнец, 300 м по течението	2800	м	висок	BG2SE900R034	с. Равнец	Бургас	Бургас	20 000	Кмета на общината	Общински бюджет	нестартирала	консултации МОСВ
Северни Бургаски реки / БДЧР	РЗПРН	BG2_APSFR_SE_04	Хаджидере - Гълъбец	1	1.1.	PRE16-REAC17	Превенция, друга превенция, друга мярка за засилване на превенцията на риска от наводнения (може да включва моделиране и оценка на риска, оценка на уязвимостта, поддръжане на програми или политики и т. н.).	Удълбочаване на участъци от дере	Почистване и стопанисване на речните легла в границите на урбанизирана територия		м	нисък	BG2SE600R015	с. Гълъбец	Поморие	Бургас	30 000	Областния управител	Държавен бюджет	нестартирала	МРРБ (Вх. №) - предложение за изменение на графа "Отговорен за изпълнението на мярката"; Изменение: "МРРБ да отпадне"; да се замени с "Собственици на обект"
Северни Бургаски реки / БДЧР	РЗПРН	BG2_APSFR_SE_04	Хаджидере - Гълъбец	2	2.2.	PRE56-PRO41-REAC129	Защита, регулиране на водния отток, мерки, включващи физически въздействия за регулиране на оттока, като например конструкцията, модификацията, или отстраняването на съоръжения за задържане на вода (напр., диги или разработване на правила за регулиране на съществуващия отток) и имаша значително въздействие върху водния режим.	Разширяване на "гесните места" като мостове и др., които водят до подпириване на речния отток	Разширяване на "гесните места" като мостове и др., които водят до подпириване на речния отток 1бр. в района на с. Гълъбец	1	брой	нисък	BG2SE600R015	с. Гълъбец	Поморие	Бургас	50 000	Собственикът на съоръжението (Отпада "МОСВ, МРРБ; Министерство на транспорта; Общините като бенефициенти на проекти") Кмета на общината, АПИ	Държавен бюджет; общински бюджет	нестартирала	МРРБ (предложение: МРРБ да отпадне; Отговорен за изпълнението на мярката; собственикът на съоръжението), МТИТС; Кмета на общината, АПИ
Северни Бургаски реки / БДЧР	РЗПРН	BG2_APSFR_SE_04	Хаджидере - Гълъбец	1	1.1.	PRE49-PRO34-REAC121	Превенция, друга превенция, друга мярка за засилване на превенцията на риска от наводнения (може да включва моделиране и оценка на риска, оценка на уязвимостта, поддръжане на програми или политики и т. н.).	Изграждане на нови корекции	Изграждане на нови корекции L=700 м, Н = 3,2 м преди с. Гълъбец	700	м	среден	BG2SE600R015	с. Гълъбец	Поморие	Бургас	80 000	Кмета на общината	Общински бюджет	нестартирала	МРРБ (Предложение: МРРБ да отпадне; Отговорен за изпълнението на мярката; Собствениците; Отпада: МРРБ)

Речен басейн/ Басейнова дирекция	Ниво на прилагане	РЗПРН - код	РЗПРН - наименование	Приоритет	Цел(и)	Каталожен № на мярката	Тип мярка	Мярка	Допълнителна информация и пояснения	Параметр и	Параметри	Приоритетност на мярката	водно тяло код	Населено место	Община	Област	Необходима индикативна стойност без ДДС	Отговорен за изпълнение на мярката	Потенциален источник на финансиране на мярката	Степен на прилагане	Източник на допълнителни мерки (консултации с министерство, контролна действие на БДЧР, разрешителни на БДЧР)	
Северни Бургаски реки / БДЧР	РЗПРН	BG2_APSFR_SE_04	Хаджилере - Гълъбец	3	3.3.; 3.4.	PRE5-PRO2-REAC6	Защита на управлението на природните наводнения / управление на оттока и на водосборния басейн. Мерки за намалвяване на водния отток чрез естествени или изкуствени системи за отводняване, като надземни уловители на потока и / или съхранение, повишаване на инfiltrация, и т.н., и включващи канализационни, заливни работи и залесяване на бреговете, които възстановяват природните системи, за подпомагане на забавянето на течението и съхраняването на водата.	Създаване на управляеми полдери и малки буферни басейни в заливни тераси на реките	Поддържане на водния режим на съществуващи или възстановени влажни зони (естествени заливни гори, лонгозни гори, блата, езера и др). Осигуряване на водозадържане при преминаване на високи води чрез свързване на речното корито с влажни зони по естествен начин или чрез савак(ш) и канали; поддържане на блатата и езерата в добро състояние		дка	висок	BG2SE600R 015	с. Гълъбец	Поморие	Бургас	0	Държавните органи (областния управител и БД) Кмета на общината	ЕСИФ, Държавен бюджет	нестартирала		
Северни Бургаски реки / БДЧР	РБУ	BG2_APSFR_SE_04	Хаджилере - Гълъбец	1	1.1.	PRE16-REAC17	Превенция, друга превенция, друга мярка за засилване на превенцията на риска от наводнения (може да включва моделиране и оценка на риска, оценка на уязвимостта, поддържане на програми или политики и т. н.).	Удълбочаване на участъци от дере	Почистване и стопанисване на речните легла в границите на урбанизирана територия	Удълбочаване на участъци от р. Хаджилере - ок. 500 м	500	т	висок	BG2SE600R 015	с. Гълъбец	Поморие	Бургас	5 000	Областния управител	Държавен бюджет	нестартирала	МРРБ - предложение за изменение на графа "Отговорен за изпълнението на мярката". Изменение: "МРРБ да отпадне"; да се заменят с "Собственици на обект"
Северни Бургаски реки / БДЧР	РБУ	BG2_APSFR_SE_05	Дермендере - Черно море	1	1.1; 1.2; 1.4; 2.2	PRE16-REAC17	Превенция, друга превенция, друга мярка за засилване на превенцията на риска от наводнения (може да включва моделиране и оценка на риска, оценка на уязвимостта, поддържане на програми или политики и т. н.).	Почистване на речни участъци и дерета за осигуряване преминаване на висока вълна	Почистване на река Дермен дере от южния край на с. Черно море на северозапад 2 000 м извън регулацията на кв. Черно море			т	нисък	BG2SE900R	Черно море	Бургас	Бургас	353 016	Областния управител	Държавен бюджет	нестартирала	
Северни Бургаски реки / БДЧР	РЗПРН	BG2_APSFR_SE_05	Дермендере - Черно море	1	2.1; 2.2	PRE56-PRO41-REAC129	Защита, регулиране на водния отток, мерки, включващи физически въздействия за регулиране на оттока, като например конструкцията, модификацията, или отстраняването на съоръжения за задържане на вода (напр., диги или разработване на правила за регулиране на съществуващия отток) и имачи значително въздействие върху водния режим.	Разширяване на "тесните места" като мостове и др., които водят до подпириване на речния отток	Разширяване на "тесните места" като мостове и др., които водят до подпириване на речния отток - 2 бр. в с. Рудник и 1 бр. в с. Черно море	3	брой	нисък	BG2SE900R 026, BG2SE900L 029	с. Рудник, с. Черно море	Бургас, Поморие	Бургас	150 000	Собственикът на съоръжението (Отпада "МОСВ, МРРБ, Министерство на транспорта, Общините като бенефициенти на проекти") Кмета на общината, АПИ	Общински бюджет	нестартирала	МРРБ (предложение: МРРБ да отпадне; Отговорен за изпълнението на мярката); МТИТС; Кмета на общината, АПИ	
Северни Бургаски реки / БДЧР	РБУ	BG2_APSFR_SE_04	Хаджилере - Гълъбец	1	1.1.	PRE27-REAC28	Защита, друг вид защита, друга мярка за подобряване на защита от наводнения, които могат да включват програми за поддръжка на съоръженията за управление наводнения или политики.	Почистване и стопанисване на речните легла в границите на урбанизирана територия	Почистване и стопанисване на речните легла в границите на урбанизирана територия на с. Гълъбец		т	среден	BG2SE600R 015	с. Гълъбец	Поморие	Бургас	14 000	Кмета на общината	Общински бюджет	нестартирала	консултации МОСВ	
Северни Бургаски реки / БДЧР	РЗПРН	BG2_APSFR_SE_05	Дермендере - Черно море	3	3.3.; 3.4.	PRE5-PRO2-REAC6	Защита на управлението на природните наводнения / управление на оттока и на водосборния басейн. Мерки за намалвяване на водния отток чрез естествени или изкуствени системи за отводняване, като надземни уловители на потока и / или съхранение, повишаване на инfiltrация, и т.н., и включващи канализационни, заливни работи и залесяване на бреговете, които възстановяват природните системи, за подпомагане на забавянето на течението и съхраняването на водата.	Създаване на управляеми полдери и малки буферни басейни в заливни тераси на реките	Поддържане на водния режим на съществуващи или възстановени влажни зони (естествени заливни гори, лонгозни гори, блата, езера и др). Осигуряване на водозадържане при преминаване на високи води чрез свързване на речното корито с влажни зони по естествен начин или чрез савак(ш) и канали; поддържане на блатата и езерата в добро състояние		дка	висок	BG2SE900R 026, BG2SE900L 029	с. Рудник, с. Черно море, гр. Поморие	Бургас, Поморие	Бургас	0	Държавните органи (областния управител и БД) Кмета на общината	ЕСИФ, Държавен бюджет	нестартирала		

Речен басейн/ Басейнова дирекция	Ниво на прилагане	РЗПРН - код	РЗПРН - наименование	Приоритет	Цел(и)	Каталожен № на мярката	Тип мярка	Мярка	Допълнителна информация и пояснения	Параметр и	Параметри	Приоритетност на мярката	водно тяло код	Населено место	Община	Област	Необходима индикативна стойност без ДДС	Отговорен за изпълнение на мярката	Потенциален источник на финансиране на мярката	Степен на прилагане	Източник на допълнителни мерки (консултации с министерство, контролна дейност на БДЧР, разрешителни на БДЧР)
Северни Бургаски реки / БДЧР	РЗПРН	BG2_APSFR_SE_05	Дермендере - Черно море	3	3.4.	PRES-PRO2-REAC6	Защита на управлението на природните наводнения / управление на оттока и на водосборния басейн. Мерки за намаляване на водния отток чрез естествени или изкуствени системи за отводняване, като надземни уловители на потока и / или съхранение, повишаване на инfiltrация, и т.н., и включващи канализационни, заливни работи и залесяване на бреговете, които възстановяват природните системи, за подпомагане на забавянето на течението и съхраняването на водата.	Създаване на управляеми полдери и малки буферни басейни в заливни тераси на реките	Намаляване на скоростта, задържане на наносите и водните количества при преминаване на висока вълна в пасищата и алувиалните гори край реките; създаване на обемни за контролирано разтоварване на водните количества чрез съществуващите на терена релефни форми		дка	нисък	BG2SE900R 026, BG2SE900L 029	с. Рудник, с. Черно море, гр. Поморие	Бургас, Поморие	Бургас	0	Няма законоустановени отговорности за поддръжане (намаляване на ерозията) на речните брегове и корита. В кадастъра те са записани като собственост на МОСВ. Кмета на общината	ЕСИФ, Държавен бюджет	нестартирала	
Северни Бургаски реки / БДЧР	РБУ	BG2_APSFR_SE_04	Хаджидере - Гълъбец	1	1.2.	PRE27-REAC28	Превенция, друга превенция, друга мярка за засилване на превенцията на риска от наводнения (може да включва моделиране и оценка на риска, оценка на уязвимостта, поддръжане на програми или политики и т. н.).	Почистване и стопанисване на речните легла в границите на урбанизирана територия	Премахване на препятствията за свободното преминаване на водите чрез почистване на участъци от речните корита и дървета от дървета и храсти, падащи дървета, дънери, битови и строителни отпадъци и други натрупвания		т	среден	BG2SE600R 015	с. Гълъбец	Поморие	Бургас	3 600	Кмета на общината	Общински бюджет	нестартирала	
Северни Бургаски реки / БДЧР	РБУ	BG2_APSFR_SE_06	Садиевска - Съдиево	1	1.1.	PRE16-REAC17	Защита, друг вид защита, друга мярка за подобряване на защита от наводнения, които могат да включват програми за поддръжка на съоръженията за управление наводнения или политики.	Почистване на речни участъци и дърета за осигуряване преминаване на висока вълна	Почистване и стопанисване на участък от речното легло на р. Съдиевска с дължина 400 m, разположен до язовир Съдиево, северно от с. Съдиево, при установяване на влошена проводимост (осигурена проводимост към есен 2015 г.).	400	т	нисък	BG2SE900R 024	с. Съдиево	Айтос	Бургас	14 000	Областния управител	Държавен бюджет	стартирала	
Северни Бургаски реки / БДЧР	РБУ	BG2_APSFR_SE_06	Садиевска - Съдиево	1	1.2.	PRE16-REAC17	Превенция, друга превенция, друга мярка за засилване на превенцията на риска от наводнения (може да включва моделиране и оценка на риска, оценка на уязвимостта, поддръжане на програми или политики и т. н.).	Почистване на речни участъци и дърета за осигуряване преминаване на висока вълна	Премахване на препятствията за свободното преминаване на водите чрез почистване на участъци от речните корита и дърета от дървета и храсти, падащи дървета, дънери, битови и строителни отпадъци и други натрупвания		т	среден	BG2SE900R 024	с. Съдиево	Айтос	Бургас	24 000	Областния управител	Държавен бюджет	нестартирала	
Северни Бургаски реки / БДЧР	РЗПРН	BG2_APSFR_SE_06	Садиевска - Съдиево	2	2.1; 2.2	PRES56-PRO41-REAC129	Защита, регулиране на водния отток, мерки, включващи физически въздействия за регулиране на оттока, като например конструкцията, модификацията, или отстраняването на съоръжения за задържане на вода (напр., диги или разработване на правила за регулиране на съществуващия отток) и имаша значително въздействие върху водния режим.	Разширяване на "тесните места" като мостове и др., които водят до подприщане на речния отток	Разширяване на "тесните места" като мостове и др., които водят до подприщане на речния отток - 2 броя в с. Съдиево	2	бр. обекти	нисък	BG2SE900R 024	с. Съдиево	Айтос	Бургас	95 000	Собственикът на съоръжението (Отпада "МОСВ; МРРБ; Министерство на транспорта; Общините като бенефициенти на проекти") Кмета на общината, АПИ	Общински бюджет	нестартирала	МРРБ (предложение; МРРБ да отпадне; Отговорен за изпълнението на мярката: собственикът на съоръжението), МТИТС; Кмета на общината, АПИ
Северни Бургаски реки / БДЧР	РЗПРН	BG2_APSFR_SE_06	Садиевска - Съдиево	3	3.3.; 3.4.	PRES-PRO2-REAC6	Защита на управлението на природните наводнения / управление на оттока и на водосборния басейн. Мерки за намаляване на водния отток чрез естествени или изкуствени системи за отводняване, като надземни уловители на потока и / или съхранение, повишаване на инfiltrация, и т.н., и включващи канализационни, заливни работи и залесяване на бреговете, които възстановяват природните системи, за подпомагане на забавянето на течението и съхраняването на водата.	Създаване на управляеми полдери и малки буферни басейни в заливни тераси на реките	Поддръжане на водния режим на съществуващи или възстановени влажни зони (естествени заливни гори, дюгони гори, блата, езера и др). Осигуряване на водозадържане при преминаване на високи води чрез свързване на речното корито с влажни зони по естествен начин или чрез савак(ш) и канали; поддръжане на блатата и езерата в добро състояние		дка	висок	BG2SE900R 024	с. Съдиево	Айтос	Бургас	0	Държавните органи (областния управител и БД) Кмета на общината	ЕСИФ, Държавен бюджет	нестартирала	
Мандренски реки / БДЧР	РБУ	BG2_APSFR_MA_01	Русокастренска - Русокастро	1	1.1	PRE16-REAC17	Превенция, друга превенция, друга мярка за засилване на превенцията на риска от наводнения (може да включва моделиране и оценка на риска, оценка на уязвимостта, поддръжане на програми или политики и т. н.).	Почистване на речни участъци и дърета за осигуряване преминаване на висока вълна	Почистване на речни участъци от моста на р. Русокастренска в западния край на с. Съриево, на пътя с. Съриево-Аспарухово (300 m), стария мост на р. Крушовска в западния край на с. Съриево, на пътя с. Съриево-с. Аспарухово (300 m); дере северно от с. Ливада-водосбор на скатни води, 600 m северно от моста.	3100	т	среден	BG2MA600 R005, BG2MA600 R012	с. Съриево, с. Ливада	Карноба т, Камено	Бургас	47 500	Областния управител	Държавен бюджет	стартирала	

Речен басейн/ Басейнова дирекция	ниво на прилагане	РЗПРН - код	РЗПРН - наименование	Приоритет	Цел(и)	Каталожен № на мярката	Тип мярка	Мярка	Допълнителна информация и пояснения	Параметр и	Параметри	Приоритетност на мярката	водно тяло код	Населено место	Община	Област	Необходима индикативна стойност без ДДС	Отговорен за изпълнение на мярката	Потенциален източник на финансиране на мярката	Степен на прилагане	Източник на допълнителни мерки (консултации с министерство, контролна действие на БДЧР, разрешителни на БДЧР)
Северни Бургаски реки / БДЧР	РБУ	BG2_APSFR_SE_05	Дермендере - Черно море	1	1.1.	PRE27-REAC28	Защита, друг вид защита, друга мярка за подобряване на защита от наводнения, които могат да включват програми за поддръжка на съоръженията за управление наводнения или политики.	Почистване и стопанисване на речните легла в границите на урбанизирана територия	Почистване и стопанисване на речните легла в границите на урбанизирана територия - 1000 м в с. Рудник, 1000 м в с. Черно море	2000	m	висок	BG2SE900R 026, BG2SE900L 029	с. Рудник, с. Черно море, гр. Поморие	Бургас, Поморие	Бургас	4 000	Кмета на общината	Общински бюджет	нестартирала	консултации МОСВ
Северни Бургаски реки / БДЧР	РБУ	BG2_APSFR_SE_05	Дермендере - Черно море	1	1.2.	PRE27-REAC28	Превенция, друга превенция, друга мярка за засилване на превенцията на риска от наводнения (може да включва моделиране и оценка на риска, оценка на уязвимостта, поддръжка на програми или политики и т. н.).	Почистване и стопанисване на речните легла в границите на урбанизирана територия	Почистване и стопанисване на речните легла в границите на урбанизирана територия - 1000 м в с. Рудник, 1000 м в с. Черно море	2000	m	среден	BG2SE900R 026	с. Рудник, с. Черно море	Бургас, Поморие	Бургас	18 000	Кмета на общината	Общински бюджет	нестартирала	
Мандренски реки / БДЧР	РЗПРН	BG2_APSFR_MA_01	Русокастренска - Русокастро	1	2.1; 2.2	PRE56-PRO41-REAC129	Защита, регулиране на водния отток, мерки, включващи физически въздействия за регулиране на оттока, като например конструкцията, модификацията, или отстраняването на съоръжения за задръжане на вода (напр. диги или разработване на правила за регулиране на съществуващия отток) и имащи значително въздействие върху водния режим.	Разширяване на "течните места" като мостове и др., които водят до подприщане на речния отток	Разширяване на "течните места" като мостове и др., които водят до подприщане на речния отток - 3 бр. в с. Сърнево, 1 бр. с. Желязово, 1 бр. в с. Русокастро, 3 бр. Ляв приток на р. Русокастренска в зоната на с. Ливада, 1 бр. на р. Русокастренска в с. Тръстиково.	9	бр обекти	среден	BG2MA600 R005, BG2MA600 R012	с. Сърнево, с. Желязово, с. Русокастро, с. Ливада, с. Тръстиково	Карноба т, Камено	Бургас	450 000	Собственикът на съоръжението (Отпада "МОСВ; МРРБ; Министерство на транспорта; Общините като бенефициенти на проекти") Кмета на общината, АПИ	Общински бюджет	нестартирала	МРРБ (предложение: МРРБ да отпадне; Отговорен за изпълнението на мярката: собственикът на съоръжението), МТИТС; Кмета на общината, АПИ
Мандренски реки / БДЧР	РЗПРН	BG2_APSFR_MA_01	Русокастренска - Русокастро	3	3.4.	RR3-REAC3	Защита, регулиране на водния отток, мерки, включващи физически въздействия за регулиране на оттока, като например конструкцията, модификацията, или отстраняването на съоръжения за задръжане на вода (напр. диги или разработване на правила за регулиране на съществуващия отток) и имащи значително въздействие върху водния режим.	Дейности за защита на речните брегове и корита от ерозия, вкл. биологично укрепване	Ограничаване на ерозията на уязвимите участъци от брега и на заливаемите тераси на уязвими речни участъци чрез залесяване с храстовидна и дървесна растителност и други строителни методи, разсаждане на издънки и преплитане на клонови, и други биологични методи		m	среден	BG2MA600 R005, BG2MA600 R00, BG2MA600 R012	общините Карнобат и Камено	Карноба т, Камено	Бургас	0	Кмета на общината	ЕСИФ, общински бюджет	нестартирала	консултации МОСВ, промяна отговорен за изпълнението
Мандренски реки / БДЧР	РБУ	BG2_APSFR_MA_01	р. Средецка- гр. Средец	1	1.1.	PRE57-PRO42-REAC130	Превенция, друга превенция, друга мярка за засилване на превенцията на риска от наводнения (може да включва моделиране и оценка на риска, оценка на уязвимостта, поддръжка на програми или политики и т. н.).	Възстановяване на компрометирани диги	Диги и шлюзове р.Средецка и диги притоци - ремонтно-възстановителни работи за възстановяване на лява дига на р.Средецка и разрушени диги по коригирани притоци Грудовско дере и Чабук дере. Лява дига от км 7+000 до км 9+100, дясна дига от км 5+080 до км 9+100 и от км 15+000 до км 21+500		m	висок	BG2MA700 R006	с. Дебелт, с. Драчево, гр.Средец и с.Белила	Средец	Бургас	135 000	МЗХ	Държавен бюджет	нестартирала	МЗХ
Мандренски реки / БДЧР	РБУ	BG2_APSFR_MA_01	р. Средецка- гр. Средец	1	1.1.	PRE57-PRO42-REAC130	Превенция, друга превенция, друга мярка за засилване на превенцията на риска от наводнения (може да включва моделиране и оценка на риска, оценка на уязвимостта, поддръжка на програми или политики и т. н.).	Възстановяване на компрометирани диги	Диги и шлюзове р.Средецка и диги притоци - ремонтно-възстановителни работи за възстановяване на лява дига и шлюз на р.Средецка и разрушени диги по коригирания приток Голямата река. р. Средецка. Лява дига и шлюз при км 9+200; приток Голямата река от км 0+000 до км 1+900		m	висок	BG2MA700 R006	с. Дебелт, с. Драчево, гр.Средец и с.Белила	Средец	Бургас	65 000	МЗХ	Държавен бюджет	нестартирала	МЗХ
Мандренски реки / БДЧР	РБУ	BG2_APSFR_MA_01	Русокастренска - Русокастро	1	1.2.	RR20-REAC111	Възстановяване и преразглеждане, други; Друго оползотворяване и преглед; Поуки от наводнения; Застрахователни политики.	Изпълнение на възстановителни работи по пътища, водоснабдяване, канализация, електроснабдителни мрежи и др. инфраструктура	Отводнителни канали на ОС "Новоселци"- ремонтно-възстановителни работи за възстановяване проводимостта на отводнителните съоръжения, земл. с.Тръстиково и с. Константиново, общ. Камено и с. Дебелт, общ. Средец (60 км отводнителни канали)	60000	m	нисък	BG2MA600 R005	с.Тръстиково и с. Константино во, общ. Камено и с. Дебелт, общ. Средец	Камено, Средец	Бургас	644 734	МЗХ	Държавен бюджет	нестартирала	МЗХ
Северни Бургаски реки / БДЧР	РБУ	BG2_APSFR_SE_06	Садиевска - Съдиево	1	1.1.	PRE27-REAC28	Защита, друг вид защита, друга мярка за подобряване на защита от наводнения, които могат да включват програми за поддръжка на съоръженията за управление наводнения или политики.	Почистване и стопанисване на речните легла в границите на урбанизирана територия	Почистване и стопанисване на речните легла в границите на урбанизирана територия - 1000 м в района на с. Съдиево	1000	m	висок	BG2SE900R 024	с. Съдиево	Айтос	Бургас	10 000	Кмета на общината	Общински бюджет	нестартирала	консултации МОСВ

Речен басейн/ Басейнова дирекция	ниво на прилагане	РЗПРН - код	РЗПРН - наименование	Приоритет	Цел(и)	Каталожен № на мярката	Тип мярка	Мярка	Допълнителна информация и пояснения	Параметр и	Параметри	Приоритетност на мярката	водно тяло код	Населено место	Община	Област	Необходима индикативна стойност без ДДС	Отговорен за изпълнение на мярката	Потенциален източник на финансиране на мярката	Степен на прилагане	Източник на допълнителни мерки (консултации с министерство, контролна действие на БДЧР, разрешителни на БДЧР)
Мандренски реки / БДЧР	РЗПРН	BG2_APSFR_MA_02	Господаревска - Люлин	1	2.1	PRE56-PRO41-REAC129	Защита, регулиране на водния отток, мерки, включващи физически въздействия за регулиране на оттока, като например конструкцията, модификацията, или отстраняването на съоръжения за задръжане на вода (напр., диги или разработване на правила за регулиране на съществуващия отток) и имащи значително въздействие върху водния режим.	Разширяване на "тесните места" като мостове и др., които водят до подприщане на речния отток	Разширяване на мостове и др. тесни места, които водят до подприщане на речния отток - 1 бр. мост и 1 бр. брод на р. Господаревска, 1 бр. мост на левия приток на р. Господаревска	3	бр. обекти	среден	BG2MA800 R019	с.Люлин	Страдж а	Ямбол	150 000	Собственикът на съоръжението (Отпада "МОСВ; МРРБ; Министерство на транспорта; Общините като бенефициенти на проекти") Кмета на общината, АПИ	Общински бюджет	нестартирала	МРРБ (предложение: МРРБ да отпадне; Отговорен за изпълнението на мярката: собственикът на съоръжението), МТИТС; Кмета на общината, АПИ
Южно Бургаски реки / БДЧР	РБУ	BG2_APSFR_UI_01	Дяволска -Ясна поляна	1	1.1.	PRE27-REAC28	Защита, друг вид защита, друга мярка за подобряване на защита от наводнения, които могат да включват програми за поддръжка на съоръженията за управление наводнения или политики.	Почистване и стопанисване на речните легла в границите на урбанизирана територия	Почистване и стопанисване на речните легла в границите на урбанизирана територия - 1500 м в с. Ясна Поляна	1500	м	висок	BG2IU400R 008	с. Ясна поляна	Приморс ко	Бургас	4 000	Кмета на общината	Общински бюджет	нестартирала	консултации МОСВ
Мандренски реки / БДЧР	РБУ	BG2_APSFR_MA_03	Факийска - Момина църква	1	1.1.	PRE50-PRO35-REAC123	Превенция, друга превенция, друга мярка за засилване на превенцията на риска от наводнения (може да включва моделиране и оценка на риска, оценка на уязвимостта, поддръжане на програми или политики и т. н.).	Реконструкция и поддръжане на корекциите	Реконструкция и поддръжане на корекциите L=200 m на левия приток на р. Факийска	200	м	среден	BG2MA400 R021	с. Момина църква	Средец	Бургас	3 000	Собствениците; отпада МОСВ; МРРБ; Общините като бенефициенти на проекти Кмета на общината	Общински бюджет	нестартирала	МРРБ; Предложение: МРРБ да отпадне. Отговорен за изпълнението на мярката: Собствениците
Мандренски реки / БДЧР	РЗПРН	BG2_APSFR_MA_03	Факийска - Момина църква	1	1.1.	PRE49-PRO34-REAC121	Превенция, друга превенция, друга мярка за засилване на превенцията на риска от наводнения (може да включва моделиране и оценка на риска, оценка на уязвимостта, поддръжане на програми или политики и т. н.).	Изграждане на нови корекции	Изграждане на нови корекции с дължина L=1200 m от левия приток на р. Факийска, L=1300 m от р. Факийска и L=600 m от десния приток на р. Факийска	3100	м	среден	BG2MA400 R021	с. Момина църква	Средец	Бургас	4 040 000	Кмета на общината	Общински бюджет	нестартирала	МРРБ (Предложение: МРРБ да отпадне; Отговорен за изпълнението на мярката: Собствениците; Отпада: МРРБ)
Мандренски реки / БДЧР	РЗПРН	BG2_APSFR_MA_03	Факийска - Момина църква	1	1.1.	PRE56-PRO41-REAC129	Защита, регулиране на водния отток, мерки, включващи физически въздействия за регулиране на оттока, като например конструкцията, модификацията, или отстраняването на съоръжения за задръжане на вода (напр., диги или разработване на правила за регулиране на съществуващия отток) и имащи значително въздействие върху водния режим.	Разширяване на "тесните места" като мостове и др., които водят до подприщане на речния отток	Разширяване на "тесните места" като мостове и др., които водят до подприщане на речния отток - 3 бр. на левия приток на р. Факийска и 1 бр. на десния	4	бр. обекти	среден	BG2MA400 R021	с. Момина църква	Средец	Бургас	200 000	Собственикът на съоръжението (Отпада "МОСВ; МРРБ; Министерство на транспорта; Общините като бенефициенти на проекти") Кмета на общината, АПИ	Общински бюджет	нестартирала	МРРБ (предложение: МРРБ да отпадне; Отговорен за изпълнението на мярката: собственикът на съоръжението), МТИТС; Кмета на общината, АПИ
Мандренски реки / БДЧР	РБУ	BG2_APSFR_MA_03	Факийска - Момина църква	2	1.1.	PRE57-PRO42-REAC130	Превенция, друга превенция, друга мярка за засилване на превенцията на риска от наводнения (може да включва моделиране и оценка на риска, оценка на уязвимостта, поддръжане на програми или политики и т. н.).	Възстановяване на компрометирани диги	Възстановяване на компрометирани диги с дължина L=200 m	200	м	среден	BG2MA400 R021	с. Момина църква	Средец	Бургас	240 000	Собствениците на защитните съоръжения Кмета на община	Общински бюджет	нестартирала	МРРБ (Предложение: МРРБ да отпадне; Отговорен за изпълнението на мярката: собствениците на защитните съоръжения; Отпада: МОСВ; МРРБ; МЗХ; Общините като бенефициенти на проекти)
Мандренски реки / БДЧР	РЗПРН	BG2_APSFR_MA_03	Факийска - Момина църква	3	3.3.; 3.4.	PRES-PRO2-REAC6	Защита на управлението на природните наводнения / управление на оттока и на водосборния басейн. Мерки за намаляване на водния отток чрез естествени или изкуствени системи за отводняване, като надземни уловители на потока и / или съхранение, пошпаване на инфилтрация, и т.н., и включващи канализационни, заливни работи и залесяване на бреговете, които възстановяват природните системи, за подпомагане на забавянето на течението и съхраняването на водата.	Създаване на управляеми полдери и малки буферни басейни в заливни тераси на реките	Поддръжане на водния режим на съществуващи или възстановени влажни зони (естествени заливни гори, лонгозни гори, блата, езера и др). Осигуряване на водозадържане при преминаване на високи води чрез свързване на речното корито с влажни зони по естествен начин или чрез савак(ши) и канали; поддръжане на блатата и езерата в добро състояние			висок	BG2MA400 R021	с. Момина църква	Средец	Бургас	0	Държавните органи (областния управител и БД) Кмета на общината	ЕСИФ, Държавен бюджет	нестартирала	

Речен басейн/ Басейнова дирекция	ниво на прилагане	РЗПРН - код	РЗПРН - наименование	Приоритет	Цел(и)	Каталожен № на мярката	Тип мярка	Мярка	Допълнителна информация и пояснения	Параметр и	Параметри	Приоритетност на мярката	водно тяло код	Населено место	Община	Област	Необходима индикативна стойност без ДДС	Отговорен за изпълнение на мярката	Потенциален източник на финансиране на мярката	Степен на прилагане	Източник на допълнителни мерки (консултации с министерство, контролна действие на БДЧР, разрешителни на БДЧР)
Мандренски реки / БДЧР	РЗПРН	BG2_APSFR_MA_03	Факийска - Момина църква	3	3.4.	RR3-REAC3	Защита, регулиране на водния отток, мерки, включващи физически въздействия за регулиране на оттока, като например конструкцията, модификацията, или отстраняването на съоръжения за задръжане на вода (напр., диги или разработване на правила за регулиране на съществуващия отток) и имащи значително въздействие върху водния режим.	Дейности за защита на речните брегове и корита от ерозия, вкл. биологично укрепване	Ограничаване на ерозията на уязвимите участъци от брега и на заливаемите тераси на уязвими речни участъци чрез залесяване с храстовидна и дървесна растителност и други строителни методи, разсаждане на издънки и преплитане на клонови, и други биологични методи		m	среден	BG2MA400 R021	с. Момина църква	Средец	Бургас	3 000	Кмета на общината	ЕСИФ, общински бюджет	нестартирала	консултации МОСВ, промяна отговорен за изпълнението
Мандренски реки / БДЧР	РБУ	BG2_APSFR_MA_04	Средецка - Проход	1	1.1.	PRE16-REAC17	Превенция, друга превенция, друга мярка за засилване на превенцията на риска от наводнения (може да включва моделиране и оценка на риска, оценка на уязвимостта, поддръжане на програми или политики и т. н.).	Почистване на речни участъци и дерета за осигуряване преминаване на висока вълна	Почистване на речен участък около мост западно от с. Проход с дължина 1200 m (300 m срещу и 900 m по течението на реката) при нарушаване на проводимостта (осигурена проводимост към есен 2015 г.).	1200	m	нисък	BG2MA900 R020	с. Проход	Средец	Бургас	42 000	Областния управител	Държавен бюджет	стартирала	
Южно Бургаски реки / БДЧР	РБУ	BG2_APSFR_UI_02	Младежка - Младежко	1	1.1.	PRE27-REAC28	Защита, друг вид защита, друга мярка за подобряване на защита от наводнения, които могат да включват програми за поддръжка на съоръженията за управление наводнения или политики.	Почистване и стопанисване на речните легла в границите на урбанизирана територия	Почистване и стопанисване на речните легла в границите на урбанизирана територия - 1000 m в с. Младежко	1000	m	среден	BG2VE109 R001	с. Младежко	Малко Търново	Бургас	3 400	Кмета на общината	Общински бюджет	нестартирала	консултации МОСВ
Мандренски реки / БДЧР	РЗПРН	BG2_APSFR_MA_04	Средецка - Проход	1	1.1.	PRE6-RR5-REAC7	Защита, регулиране на водния отток, мерки, включващи физически въздействия за регулиране на оттока, като например конструкцията, модификацията, или отстраняването на съоръжения за задръжане на вода (напр., диги или разработване на правила за регулиране на съществуващия отток) и имащи значително въздействие върху водния режим.	Изкуствено оформяне на речните корита с цел забавяне на оттичането	Изкуствено оформяне на речните корита с цел забавяне на оттичането - 1000m	1000	m	много нисък	BG2MA900 R020	с. Проход, гр. Средец	Средец	Бургас	90 000	Областния управител	Държавен бюджет	нестартирала	Консултации МОСВ
	РБУ	BG2_APSFR_MA_01		1	1.1.	PRE16-REAC17	Превенция, друга превенция, друга мярка за засилване на превенцията на риска от наводнения (може да включва моделиране и оценка на риска, оценка на уязвимостта, поддръжане на програми или политики и т. н.).	Почистване на речни участъци и дерета за осигуряване преминаване на висока вълна	Почистване на участък с дължина 1900.00 m, южно от пешеходен мост с координати WGS 84: 42°27'03.3"N, 27°13'01.8"E, до пресичане на оста на реката с южната регулационна граница на с. Ливада, с координати на оста WGS 84: 42°26'16.7"N, 27°13'15.9"E.	1900	m	среден	BG2MA600 R005, BG2MA600 R012	с. Сърнево, с. Ливада	Карноба т, Камено	Бургас	40 000	Областния управител	Общински бюджет	стартирала	
Мандренски реки / БДЧР	РБУ	BG2_APSFR_MA_04	Средецка - Проход	2	1.1.	PRE57-PRO42-REAC130	Превенция, друга превенция, друга мярка за засилване на превенцията на риска от наводнения (може да включва моделиране и оценка на риска, оценка на уязвимостта, поддръжане на програми или политики и т. н.).	Възстановяване на компрометирани диги	Възстановяване на компрометирани диги - 1000 m	1000	m	нисък	BG2MA900 R020	с. Проход, гр. Средец	Средец	Бургас	700 000	Собствениците на защитните съоръжения Кмета на община	Общински бюджет	нестартирала	МРРБ (Предложение; МРРБ да отпадне; отговоре за изпълнението на мярката; собствениците на защитните съоръжения; Отпада: МОСВ; МРРБ; МЗХ. Общините като бенефициенти на проекти)
Мандренски реки / БДЧР	РЗПРН	BG2_APSFR_MA_04	Средецка - Проход	2	2.1; 2.2	PRE56-PRO41-REAC129	Защита, регулиране на водния отток, мерки, включващи физически въздействия за регулиране на оттока, като например конструкцията, модификацията, или отстраняването на съоръжения за задръжане на вода (напр., диги или разработване на правила за регулиране на съществуващия отток) и имащи значително въздействие върху водния режим.	Разширяване на "течните места" като мостове и др., които водят до подприщване на речния отток	Разширяване на "течните места" като мостове и др., които водят до подприщване на речния отток - разширяване на 1 бр. мост.	1	бр обекти	среден	BG2MA900 R020	с. Проход, гр. Средец	Средец	Бургас	50 000	Собственикът на съоръжението (Отпада "МОСВ; МРРБ; Министерство на транспорта; Общините като бенефициенти на проекти") Кмета на общината, АПИ	Държавен бюджет; общински бюджет	нестартирала	МРРБ (предложение; МРРБ да отпадне; Отговорен за изпълнението на мярката; собственикът на съоръжението), МТИТС; Кмета на общината, АПИ

Речен басейн/ Басейнова дирекция	ниво на прилагане	РЗПРН - код	РЗПРН - наименование	Приоритет	Цел(и)	Каталожен № на мярката	Тип мярка	Мярка	Допълнителна информация и пояснения	Параметр и	Параметри	Приоритетност на мярката	водно тяло код	Населено место	Община	Област	Необходима индикативна стойност без ДДС	Отговорен за изпълнение на мярката	Потенциален източник на финансиране на мярката	Степен на прилагане	Източник на допълнителни мерки (консултации с министерство, контролна действие на БДЧР, разрешителни на БДЧР)	
Мандренски реки / БДЧР	РЗПРН	BG2_APSFR_MA_04	Средецка - Проход	3	3.3.; 3.4.	PRE5-PRO2-REAC6	Защита на управлението на природните наводнения / управление на оттока и на водосборния басейн. Мерки за намаляване на водния отток чрез естествени или изкуствени системи за отводняване, като надземни уловители на потока и / или съхранение, повишаване на инfiltrация, и т.н., и включващи канализационни, заливни работи и залесяване на бреговете, които възстановяват природните системи, за подпомагане на забавянето на течението и съхраняването на водата.	Създаване на управляеми полдери и малки буферни басейни в заливни тераси на реките	Поддържане на водния режим на съществуващи или възстановени влажни зони (естествени заливни гори, донгозни гори, блата, езера и др). Осигуряване на водоиздържане при преминаване на високи води чрез свързване на речното корито с влажни зони по естествен начин или чрез савак(ш)и и канали; поддържане на блатата и езерата в добро състояние			висок	BG2MA900 R020	с. Проход, гр. Средец	Средец	Бургас	0	Държавните органи (областния управител и БД) Кмета на общината	ЕСИФ, Държавен бюджет	нестартирала		
Мандренски реки / БДЧР	РЗПРН	BG2_APSFR_MA_04	Средецка - Проход	3	3.4.	RR3-REAC3	Защита, регулиране на водния отток, мерки, включващи физически въздействия за регулиране на оттока, като например конструкцията, модификацията, или отстраняването на съоръжения за задържане на вода (напр., диги или разработване на правила за регулиране на съществуващия отток) и имащи значително въздействие върху водния режим.	Дейности за защита на речните брегове и корита от ерозия, вкл. биологично укрепване	Ограничаване на ерозията на уязвимите участъци от брега и на заливаемите тераси на уязвими речни участъци чрез залесяване с храстовидна и дървесна растителност и други строителни методи, разсаждане на издънки и преплитане на клонои, и други биологични методи		m	среден	BG2MA900 R020	с. Проход, гр. Средец	Средец	Бургас	3 000	Кмета на общината	ЕСИФ, общински бюджет	нестартирала	консултации МОСВ, промяна отговорен за изпълнението	
Мандренски реки / БДЧР	РБУ	BG2_APSFR_MA_01	Русокастренска - Русокастро	1	1.1.	PRE27-REAC28	Превенция, друга превенция, друга мярка за засилване на превенцията на риска от наводнения (може да включва моделиране и оценка на риска, оценка на уязвимостта, поддържане на програми или политики и т. н.).	Почистване и стопанисване на речните легла в границите на урбанизирана територия	Почистване на речни участъци и дерета за осигуряване преминаване на висока вълна - 500 м от р. Русокастренска и 400 м от десния ъ приток, в зоната на с. Сърнево, 500 м от р. Русокастренска в зоната на с. Желязово, 1000 м в зоната на с. Русокастро, 1500 м от левия приток на р. Русокастро в зоната на с. Ливада, 1000 м от р. Русокастренска в зоната на с. Тръстиково	4900	m	среден	BG2MA600 R005, BG2MA600 R012	с. Сърнево, с. Желязово, с. Русокастро, с. Ливада, с. Тръстиково	Карноба т, Камено	Бургас	19 000	Кмета на общината	Общински бюджет	нестартирала		
Мандренски реки / БДЧР	РБУ	BG2_APSFR_MA_05	Факийска - Голямо Буково	1	1.1.; 2.2.	PRE16-REAC17	Защита, друг вид защита, друга мярка за подобряване на защита от наводнения, които могат да включват програми за поддръжка на съоръженията за управление наводнения или политики.	Почистване на речни участъци и дерета за осигуряване преминаване на висока вълна	Почистване на участък около мост на р.Факийска северно от с. Голямо Буково (500 m (250 m преди и 250 m след моста) и на участък южно от с. Голямо Буково с дължина 800 m, от точка с координати N 42°10'43.65" E 27°10'58.7" до южната граница на регулацията на селото.	1300	m	висок	BG2MA400 R008	с. Голямо Буково	Средец	Бургас	49 000	Областния управител	Държавен бюджет	стартирала		
Мандренски реки / БДЧР	РБУ	BG2_APSFR_MA_05	Факийска - Голямо Буково	1	1.1.	PRE57-PRO42-REAC130	Превенция, друга превенция, друга мярка за засилване на превенцията на риска от наводнения (може да включва моделиране и оценка на риска, оценка на уязвимостта, поддържане на програми или политики и т. н.).	Възстановяване на компрометирани диги	Възстановяване на компрометирани диги L=300 m в урбанизираната част на с. Голямо Буково		300	m	нисък	BG2MA400 R008	с. Голямо Буково	Средец	Бургас	360 000	Собствениците на защитните съоръжения Кмета на община	Общински бюджет	нестартирала	МРРБ (Предложение: МРРБ да отпадне; отговоре за изпълнението на мярката; собствениците на защитните съоръжения; Отпада: МОСВ; МРРБ; МЗХ; Общините като бенефициенти на проекти)
Мандренски реки / БДЧР	РБУ	BG2_APSFR_MA_02	Господаревска Люлин	1	1.1.; 2.1.	PRE27-REAC28	Превенция, друга превенция, друга мярка за засилване на превенцията на риска от наводнения (може да включва моделиране и оценка на риска, оценка на уязвимостта, поддържане на програми или политики и т. н.).	Почистване и стопанисване на речните легла в границите на урбанизирана територия	Почистване на речни участъци и дерета за осигуряване преминаване на висока вълна - L=1400 m от р. Господаревска в урбанизираната зона на с. Люлин и L=100 m от левия ъ приток, непосредствено над заустането му в р. Господаревска	1500	m	среден	BG2MA800 R019	с. Люлин	Страдж а	Ямбол	8 000	Кмета на общината	Общински бюджет	нестартирала		
Мандренски реки / БДЧР	РЗПРН	BG2_APSFR_MA_05	Факийска - Голямо Буково	1	2.1.	PRE56-PRO41-REAC129	Защита, регулиране на водния отток, мерки, включващи физически въздействия за регулиране на оттока, като например конструкцията, модификацията, или отстраняването на съоръжения за задържане на вода (напр., диги или разработване на правила за регулиране на съществуващия отток) и имащи значително въздействие върху водния режим.	Разширяване на "тесните места" като мостове и др, които водят до подпириване на речния отток	Разширяване на мостове, които водят до подпириване на речния отток - 1 бр. на р. Факийска	1	бр. обекти	нисък	BG2MA400 R008	с. Голямо Буково	Средец	Бургас	50 000	Собственикът на съоръжението (Отпада "МОСВ, МРРБ; Министерство на транспорта; Общините като бенефициенти на проекти") Кмета на общината, АПИ	Държавен бюджет; общински бюджет	нестартирала	МРРБ (предложение: МРРБ да отпадне; Отговорен за изпълнението на мярката; собственикът на съоръжението); Кмета на общината, АПИ	

Речен басейн/ Басейнова дирекция	ниво на прилагане	РЗПРН - код	РЗПРН - наименование	Приоритет	Цел(и)	Каталожен № на мярката	Тип мярка	Мярка	Допълнителна информация и пояснения	Параметр и	Параметри	Приоритетност на мярката	водно тяло код	Населено место	Община	Област	Необходима индикативна стойност без ДДС	Отговорен за изпълнение на мярката	Потенциален източник на финансиране на мярката	Степен на прилагане	Източник на допълнителни мерки (консултации с министерство, контролна дейност на БДЧР, разрешителни на БДЧР)
Мандренски реки / БДЧР	РБУ	BG2_APSFR_MA_05	Факийска - Голямо Буково	1	1.2.	PRE16-REAC17	Превенция, друга превенция, друга мярка за засилване на превенцията на риска от наводнения (може да включва моделиране и оценка на риска, оценка на уязвимостта, поддръжане на програми или политики и т. н.).	Почистване на речни участъци и дерета за осигуряване преминаване на висока вълна	Почистване на речни участъци и дерета за осигуряване преминаване на висока вълна - 1000 m	1000	m	среден	BG2MA400 R008	с. Голямо Буково	Средец	Бургас	500 000	Областния управител	Държавен бюджет	нестартирала	
Мандренски реки / БДЧР	РЗПРН	BG2_APSFR_MA_03	Факийска - Момина църква	1	1.1.	PRE27-REAC28	Защита, друг вид защита, друга мярка за подобряване на защита от наводнения, които могат да включват програми за поддръжка на съоръженията за управление наводнения или политики.	Почистване и стопанисване на речните легла в границите на урбанизирана територия	Почистване и стопанисване на речните легла в границите на с. Момина църква - L=1200 m от левия приток на р. Факийска, L=2800 m от р. Факийска и L=600 m от десния приток на р. Факийска	3600	m	висок	BG2MA400 R021	с. Момина църква	Средец	Бургас	22 500	Кмета на общината	Общински бюджет	нестартирала	консултации МОСВ
Мандренски реки / БДЧР	РЗПРН	BG2_APSFR_MA_05	Факийска - Голямо Буково	3	3.3.; 3.4.	PRES-PRO2-REAC6	Защита на управлението на природните наводнения / управление на оттока и на водосборния басейн. Мерки за намаляване на водния отток чрез естествени или изкуствени системи за отводняване, като надземни уловители на потока и / или съхранение, пошиване на инфилтрация, и т.н., и включващи канализационни, заливни работи и залесяване на бреговете, които възстановяват природните системи, за подпомагане на забавянето на течението и съхраняването на водата.	Създаване на управляеми полдери и малки буферни басейни в заливни тераси на реките	Поддръжане на водния режим на съществуващи или възстановени влажни зони (естествени заливни гори, лонгозни гори, блатата, езера и др). Осигуряване на водозадържане при преминаване на високи води чрез свързване на речното корито с влажни зони по естествен начин или чрез савак(ши) и канали; поддръжане на блатата и езерата в добро състояние			висок	BG2MA400 R008	с. Голямо Буково	Средец	Бургас	0	Държавните органи (областния управител и БД)	ЕСИФ, Държавен бюджет	нестартирала	
Мандренски реки / БДЧР	РБУ	BG2_APSFR_MA_06		4	4.1.	PRE16-REAC17	Превенция, друга превенция, друга мярка за засилване на превенцията на риска от наводнения (може да включва моделиране и оценка на риска, оценка на уязвимостта, поддръжане на програми или политики и т. н.).	Почистване на речни участъци и дерета за осигуряване преминаване на висока вълна	Почистване на речни участъци и дерета за осигуряване преминаване на висока вълна - L=800 m от р. Факийска и L=700 m от левия приток; Почистване на участък от тогосападната граница на регулацията на селото	1500	m	среден	BG2MA400 R021	с. Факия	Средец	Бургас	0	Областния управител	Държавен бюджет	нестартирала	
Мандренски реки / БДЧР	РБУ	BG2_APSFR_MA_06		1	1.1.	PRE16-REAC17	Превенция, друга превенция, друга мярка за засилване на превенцията на риска от наводнения (може да включва моделиране и оценка на риска, оценка на уязвимостта, поддръжане на програми или политики и т. н.).	Почистване на речни участъци и дерета за осигуряване преминаване на висока вълна	Почистване на участък от леглото на р. Факийска с дължина 500 m от границата на регулацията на с. Факия по течението на реката до точка с координати 42°11'14.5"N и E 27°05'46.3"E и на участък с дължина 500 m от точка югозападно от с. Факия с координати 42°10'56.51"N и E 27°04'47.33"E до югозападната граница на регулацията на селото.	1000	m	висок	BG2MA400 R021	с. Факия	Средец	Бургас	17 500	Областния управител	Държавен бюджет	стартирала	
Мандренски реки / БДЧР	РБУ	BG2_APSFR_MA_06		1	1.1.	PRE50-PRO35-REAC123	Превенция, друга превенция, друга мярка за засилване на превенцията на риска от наводнения (може да включва моделиране и оценка на риска, оценка на уязвимостта, поддръжане на програми или политики и т. н.).	Реконструкция и поддръжане на корекциите	Реконструкция и поддръжане на корекции с дължина L=400 m	400	m	среден	BG2MA400 R021	с. Факия	Средец	Бургас	7 000	Собствениците; отпада МОСВ; МРРБ; Общините като бенефициент на проекти	Общински бюджет	нестартирала	МРРБ; Предложение: МРРБ да отпадне. Отговорен за изпълнението на мярката: Собствениците
Мандренски реки / БДЧР	РЗПРН	BG2_APSFR_MA_06		1	1.1.	PRE56-PRO41-REAC129	Защита, регулиране на водния отток, мерки, включващи физически въздействия за регулиране на оттока, като например конструкцията, модификацията, или отстраняването на съоръжения за задържане на вода (напр., диги или разработване на правила за регулиране на съществуващия отток) и имали значително въздействие върху водния режим.	Разширяване на "тесните места" като мостове и др., които водят до подпириване на речния отток	Разширяване на "тесните места" като мостове и др., които водят до подпириване на речния отток - разширяване на мостове - 1 бр. на р. Факийска и 1 бр. на левия приток	2	бр. обекти	нисък	BG2MA400 R021	с. Факия	Средец	Бургас	100 000	Собственикът на съоръжението (Отпада "МОСВ; МРРБ; Министерство на транспорта, Общините като бенефициенти на проекти")	Държавен бюджет; общински бюджет	нестартирала	МРРБ (предложение: МРРБ да отпадне; Отговорен за изпълнението на мярката: собствениците на защитните съоръжения); МТИТС; Кмета на общината, АПИ
Мандренски реки / БДЧР	РБУ	BG2_APSFR_MA_06		2	2.1.; 1.1.	PRE57-PRO42-REAC130	Превенция, друга превенция, друга мярка за засилване на превенцията на риска от наводнения (може да включва моделиране и оценка на риска, оценка на уязвимостта, поддръжане на програми или политики и т. н.).	Възстановяване на компрометирани диги	Възстановяване на компрометирани диги L=200 m	200	m	нисък	BG2MA400 R021	с. Факия	Средец	Бургас	240 000	Собствениците на защитните съоръжения	Общински бюджет	нестартирала	МРРБ (Предложение: МРРБ да отпадне; отговорен за изпълнението на мярката: собствениците на защитните съоръжения; Отпада: МОСВ; МРРБ; МЗХ; Общините като бенефициенти на проекти)

Речен басейн/ Басейнова дирекция	Ниво на прилагане	РЗПРН - код	РЗПРН - наименование	Приоритет	Цел(и)	Каталожен № на мярката	Тип мярка	Мярка	Допълнителна информация и пояснения	Параметр и	Параметри	Приоритетност на мярката	водно тяло код	Населено место	Община	Област	Необходима индикативна стойност без ДДС	Отговорен за изпълнение на мярката	Потенциален источник на финансиране на мярката	Степен на прилагане	Източник на допълнителни мерки (консултации с министерство, контролна действие на БДЧР, разрешителни на БДЧР)
Мандренски реки / БДЧР	РБУ	извън РЗПРН BG2_APSFR_BS_07	р. Средецка, с. Драчево	1	1.1.	PRE57-PRO42-REAC130	Превенция, друга превенция, друга мярка за засилване на превенцията на риска от наводнения (може да включва моделиране и оценка на риска, оценка на уязвимостта, поддръжане на програми или политики и т. н.).	Възстановяване на компрометирани диги	Диги на притоци на р.Средецка, Драчевско дере - ремонтно-възстановителни работи за възстановяване на разрушени диги на Драчевско дере - Драчевско дере от км 2+250 до км 3+450		m	висок		с. Драчево	Средец	Бургас	48 000	МЗХ	Държавен бюджет	нестартирала	МЗХ
Мандренски реки / БДЧР	РБУ	извън РЗПРН BG2_APSFR_BS_07	р. Факийска, с. Зидарово	1	1.1.	PRE57-PRO42-REAC130	Превенция, друга превенция, друга мярка за засилване на превенцията на риска от наводнения (може да включва моделиране и оценка на риска, оценка на уязвимостта, поддръжане на програми или политики и т. н.).	Възстановяване на компрометирани диги	р. Факийска и корекция дерета – ремонтно – възстановителни работи за възстановяване на разрушени диги на р. Факийска и по коригираните притоци Юрт дере и Ламур река диги на р. Факийска в участък от км 1+800 до км 16+000		m	висок		с. Присад, с. Зидарово и с. Габър	Созопол	Бургас	170 000	МЗХ	Държавен бюджет	нестартирала	МЗХ
Мандренски реки / БДЧР	РБУ	извън РЗПРН BG2_APSFR_BS_07	р. Изворска, с. Извор	1	1.1.	PRE57-PRO42-REAC130	Превенция, друга превенция, друга мярка за засилване на превенцията на риска от наводнения (може да включва моделиране и оценка на риска, оценка на уязвимостта, поддръжане на програми или политики и т. н.).	Възстановяване на компрометирани диги	Корекция на р. Изворска – ремонтно – възстановителни работи за възстановяване на предпазни диги - диги р. Изворска от км 1+120 до км 6+220		m	висок		с. Извор	Бургас	Бургас	70 000	МЗХ	Държавен бюджет	нестартирала	МЗХ
Мандренски реки / БДЧР	РБУ	извън РЗПРН BG2_APSFR_BS_07	р. Средецка, с. Дебелт	1	1.1.	PRE57-PRO42-REAC130	Превенция, друга превенция, друга мярка за засилване на превенцията на риска от наводнения (може да включва моделиране и оценка на риска, оценка на уязвимостта, поддръжане на програми или политики и т. н.).	Възстановяване на компрометирани диги	Корекция на р. Средецка, ремонтно-възстановителни работи по лява предпазна дига - лява предпазна дига от км 4+300 до км 7+000		m	висок		с. Дебелт	Средец	Бургас	35 512	МЗХ	Държавен бюджет	нестартирала	МЗХ
Мандренски реки / БДЧР	РБУ	извън РЗПРН BG2_APSFR_BS_07	Сап дере, с. Зидарово	1	1.1.	PRE57-PRO42-REAC130	Превенция, друга превенция, друга мярка за засилване на превенцията на риска от наводнения (може да включва моделиране и оценка на риска, оценка на уязвимостта, поддръжане на програми или политики и т. н.).	Възстановяване на компрометирани диги	Корекция на Сап дере, приток на р.Факийска, ремонтно-възстановителни работи на дясна предпазна дига - Корекция на Сап дере дясна предпазна дига в участъка км 0+000 до км 0+255		m	висок		с. Зидарово	Созопол	Бургас	6 506	МЗХ	Държавен бюджет	нестартирала	МЗХ
Мандренски реки / БДЧР	РБУ	-	р. Факийска, с. Габър	1		PRE50-PRO35-REAC123	Превенция, друга превенция, друга мярка за засилване на превенцията на риска от наводнения (може да включва моделиране и оценка на риска, оценка на уязвимостта, поддръжане на програми или политики и т. н.).	Реконструкция и поддръжане на корекциите	Ремонтно-възстановителни работи по корекцията на р.Факийска и Габърско дере (десен приток на р. Факийска) при заустването в реката - дясна дига на р.Факийска от км 13+000 до км 16+200 и Габърско дере при заустването		m	висок		с. Габър	Созопол	Бургас	78 282	Собствениците, отпада МОСВ; МРРБ; Общините като бенефициент на проекти МЗХ	Държавен бюджет	нестартирала	МЗХ; МРРБ
Мандренски реки / БДЧР	РБУ	извън РЗПРН BG2_APSFR_BS_07	р. Изворска, с. Извор	1	1.1; 1.2;1.4;	PRE50-PRO35-REAC123	Превенция, друга превенция, друга мярка за засилване на превенцията на риска от наводнения (може да включва моделиране и оценка на риска, оценка на уязвимостта, поддръжане на програми или политики и т. н.).	Реконструкция и поддръжане на корекциите	Корекция на р. Изворска - ремонтно-възстановителни работи за почистване профила на реката от наноси и храсти - от км 7+050 до км 7+140		m	висок		с. Извор	Бургас	Бургас	10 070	Собствениците, отпада МОСВ; МРРБ; Общините като бенефициент на проекти МЗХ	Държавен бюджет	нестартирала	МЗХ; МРРБ
Мандренски реки / БДЧР	РБУ	BG2_APSFR_BS_09	р. Дяволска, гр. Приморско	1	1.1.	PRE57-PRO42-REAC130	Превенция, друга превенция, друга мярка за засилване на превенцията на риска от наводнения (може да включва моделиране и оценка на риска, оценка на уязвимостта, поддръжане на програми или политики и т. н.).	Възстановяване на компрометирани диги	Корекция на р.Дяволска - ремонтно-възстановителни работи за възстановяване на предпазните диги в участък - дясна дига от км 1+600 до км 3+390		m	висок		гр. Приморско	Приморско	Бургас	11 045	МЗХ	Държавен бюджет	нестартирала	МЗХ
Мандренски реки / БДЧР	РБУ	BG2_APSFR_BS_09	р. Дяволска, гр. Приморско	1		PRE57-PRO42-REAC130	Превенция, друга превенция, друга мярка за засилване на превенцията на риска от наводнения (може да включва моделиране и оценка на риска, оценка на уязвимостта, поддръжане на програми или политики и т. н.).	Възстановяване на компрометирани диги	Корекция на р.Дяволска - ремонтно-възстановителни работи за възстановяване на разрушени диги - лява дига от км 8+460 до км 10+100		m	висок		гр. Приморско, с. Ясна поляна	Приморско	Бургас	30 009	МЗХ	Държавен бюджет	нестартирала	МЗХ

Речен басейн/ Басейнова дирекция	ниво на прилагане	РЗПРН - код	РЗПРН - наименование	Приоритет	Цел(и)	Каталожен № на мярката	Тип мярка	Мярка	Допълнителна информация и пояснения	Параметр и	Параметри	Приоритетност на мярката	водно тяло код	Населено место	Община	Област	Необходима индикативна стойност без ДДС	Отговорен за изпълнение на мярката	Потенциален източник на финансиране на мярката	Степен на прилагане	Източник на допълнителни мерки (консултации с министерство, контролна дейност на БДЧР, разрешителни на БДЧР)
Мандренски реки / БДЧР	РБУ	BG2_APSFR_MA_04	Средецка - Проход	1	1.1.	PRE16-REAC17	Превенция, друга превенция, друга мярка за засилване на превенцията на риска от наводнения (може да включва моделиране и оценка на риска, оценка на уязвимостта, поддръжка на програми или политики и т. н.).	Удълбочаване на участъци от дере Почистване и стопанисване на речните легла в границите на урбанизирана територия	Удълбочаване на участъци от дере Удълбочаване на участъци от дере - L=500 m от десния приток на р. Средецка	500	m	висок	BG2MA900 R020	с. Проход, гр. Средец	Средец	Бургас	7 500	Областния управител	Държавен бюджет	нестартирала	МРРБ - предложение за изменение на графа "Отговорен за изпълнението на мярката"; Изменение: "МРРБ да отпадне", да се заменят с "Собственици на обект"
Южно Бургаски реки / БДЧР	РЗПРН	BG2_APSFR_UI_01	Дяволска -Ясна поляна	1	2.2.	PRE56-PRO41-REAC129	Защита, регулиране на водния отток, мерки, включващи физически въздействия за регулиране на оттока, като например конструкция, модификацията, или отстраняването на съоръжения за зальване на вода (напр. диги или разработване на правила за регулиране на съществуващия отток) и имащи значително въздействие върху водния режим.	Разширяване на "тесните места" като мостове и др., които водят до подприщане на речния отток	Разширяване на "тесните места" като мостове и др., които водят до подприщане на речния отток - 2 бр. в с. Ясна Поляна	2	бр. обекти	нисък	BG2IU400R 008	с. Ясна поляна	Приморско	Бургас	100 000	Собственикът на съоръжението (Отпада "МОСБ; МРРБ; Министерство на транспорта; Общините като бенефициенти на проекти") Кмета на общината, АПИ	Държавен бюджет; общински бюджет	нестартирала	МРРБ (предложение: МРРБ да отпадне; Отговорен за изпълнението на мярката; собственикът на съоръжението), МТИТС; Кмета на общината, АПИ
Южно Бургаски реки / БДЧР	РБУ	BG2_APSFR_UI_01	Дяволска -Ясна поляна	1	1.2.	PRE16-REAC17	Превенция, друга превенция, друга мярка за засилване на превенцията на риска от наводнения (може да включва моделиране и оценка на риска, оценка на уязвимостта, поддръжка на програми или политики и т. н.).	Почистване на речни участъци и дерета за осигуряване преминаване на висока вълна	Премахване на препятствията за свободното преминаване на водите чрез почистване на участъци от речните корита и дерета от дървета и храсти, падащи дървета, дънери, битови и строителни отпадъци и други натрупвания		m	среден	BG2IU400R 008	с. Ясна поляна	Приморско	Бургас	5 000	Областния управител	Държавен бюджет	нестартирала	
Южно Бургаски реки / БДЧР	с. Ясна поляна, община	BG2_APSFR_UI_01	Дяволска -Ясна поляна	3	3.3.	PRES-PRO2-REAC6	Защита на управлението на природните наводнения / управление на оттока и на водосборния басейн. Мерки за намаляване на водния отток чрез естествени или изкуствени системи за отводняване, като надземни уловители на потока и / или съхранение, повишаване на инфилтрация, и т.н., и включващи канализационни, заливни работи и залесяване на бреговете, които възстановяват природните системи, за подпомагане на забавянето на течението и съхраняването на водата.	Създаване на управляеми полдери и малки буферни басейни в заливни тераси на реките	Създаване или възстановяване чрез оводняване на влажна зона (Дяволско блато)			среден	BG2IU400R 008	с. Ясна поляна	Приморско	Бургас	5 000	Държавните органи (областния управител и БД) Кмета на общината	ЕСИФ, Държавен бюджет	нестартирала	
Южно Бургаски реки / БДЧР	РЗПРН	BG2_APSFR_UI_01	Дяволска -Ясна поляна	3	3.3.; 3.4.	PRES-PRO2-REAC6	Защита на управлението на природните наводнения / управление на оттока и на водосборния басейн. Мерки за намаляване на водния отток чрез естествени или изкуствени системи за отводняване, като надземни уловители на потока и / или съхранение, повишаване на инфилтрация, и т.н., и включващи канализационни, заливни работи и залесяване на бреговете, които възстановяват природните системи, за подпомагане на забавянето на течението и съхраняването на водата.	Създаване на управляеми полдери и малки буферни басейни в заливни тераси на реките	Поддръжане на водния режим на съществуващи или възстановени влажни зони (естествени заливни гори, лонгозни гори, блата, езера и др). Осигуряване на водозадържане при преминаване на високи води чрез свързване на речното корито с влажни зони по естествен начин или чрез савак(ши) и канали; поддръжане на блатата и езерата в добро състояние		дка	висок	BG2IU400R 008	с. Ясна поляна	Приморско	Бургас	0	Държавните органи (областния управител и БД) Кмета на общината	ЕСИФ, Държавен бюджет	нестартирала	
Мандренски реки / БДЧР	РБУ	BG2_APSFR_MA_04	Средецка - Проход	1	1.1.	PRE27-REAC28	Защита, друг вид защита, друга мярка за подобряване на защита от наводнения, които могат да включват програми за поддръжка на съоръженията за управление наводнения или политики.	Почистване и стопанисване на речните легла в границите на урбанизирана територия	Почистване на речни участъци и дерета за осигуряване преминаване на висока вълна в урбанизираната зона на с. Проход - L=1200 м от р. Средецка и L=500 м от десния и приток.	1700	m	среден	BG2MA900 R020	с. Проход, гр. Средец	Средец	Бургас	8 500	Кмета на общината	Общински бюджет	нестартирала	консултации МОСБ
Южно Бургаски реки / БДЧР	РБУ	BG2_APSFR_UI_02	Младежка - Младежко	1	1.1.; 2.2.	PRE50-PRO35-REAC123	Превенция, друга превенция, друга мярка за засилване на превенцията на риска от наводнения (може да включва моделиране и оценка на риска, оценка на уязвимостта, поддръжка на програми или политики и т. н.).	Реконструкция и поддръжане на корекциите	Реконструкция и поддръжане на корекциите L=500 m в с. Младежко	500	m	среден	BG2VE109 R001	с. Младежко	Малко Търново	Бургас	8 000	Собствениците; отпада МОСБ; МРРБ; Общините като бенефициенти на проекти Кмета на общината	Общински бюджет	нестартирала	МРРБ; Предложение: МРРБ да отпадне. Отговорен за изпълнението на мярката: Собствениците

Речен басейн/ Басейнова дирекция	ниво на прилагане	РЗПРН - код	РЗПРН - наименование	Приоритет	Цел(и)	Каталожен № на мярката	Тип мярка	Мярка	Допълнителна информация и пояснения	Параметр и	Параметри	Приоритетност на мярката	водно тяло код	Населено место	Община	Област	Необходима индикативна стойност без ДДС	Отговорен за изпълнение на мярката	Потенциален източник на финансиране на мярката	Степен на прилагане	Източник на допълнителни мерки (консултации с министерство, контролна действие на БДЧР, разрешителни на БДЧР)
Южно Бургаски реки / БДЧР	РЗПРН	BG2_APSFR_UI_02	Младежка - Младежко	1	1.1.	PRE49-PRO34-REAC121	Превенция, друга превенция, друга мярка за засилване на превенцията на риска от наводнения (може да включва моделиране и оценка на риска, оценка на уязвимостта, поддръжане на програми или политики и т. н.).	Изграждане на нови корекции	Изграждане на нови корекции L=500 m в с. Младежко	500	m	висок	BG2VE109 R001	с. Младежко	Малко Търново	Бургас	4 000	Кмета на общината	Общински бюджет	нестартирала	МРРБ (Предложение: МРРБ да отпадне; Отговорен за изпълнението на мярката: Собствениците; Отпада: МРРБ)
Южно Бургаски реки / БДЧР	РЗПРН	BG2_APSFR_UI_02	Младежка - Младежко	1	2.2.	PRE56-PRO41-REAC129	Защита, регулиране на водния отток, мерки, включващи физически въздействия за регулиране на оттока, като например конструкцията, модификацията, или отстраняването на съоръжения за задържане на вода (напр. диги или разработване на правила за регулиране на съществуващия отток) и имащи значително въздействие върху водния режим.	Разширяване на "тесните места" като мостове и др., които водят до подприщане на речния отток	Разширяване на „тесните места“ като мостове и др., които водят до подприщане на речния отток - 2 бр.	2	бр. обекти	нисък	BG2VE109 R001	с. Младежко	Малко Търново	Бургас	100 000	Собственикът на съоръжението (Отпада "МОСВ; МРРБ; Министерство на транспорта; Общините като бенефициенти на проекти") Кмета на общината, АПИ	Държавен бюджет; общински бюджет	нестартирала	МРРБ (предложение: МРРБ да отпадне; Отговорен за изпълнението на мярката: собственикът на съоръжението), МТИТС; Кмета на общината, АПИ
Южно Бургаски реки / БДЧР	РЗПРН	BG2_APSFR_UI_02	Младежка - Младежко	1	1.1.	PRE23-PRO5-REAC24	Превенция, друга превенция, друга мярка за засилване на превенцията на риска от наводнения (може да включва моделиране и оценка на риска, оценка на уязвимостта, поддръжане на програми или политики и т. н.).	Оценка за отвеждането и дренирането на дъждовните води и в частност на канализационните мрежи на населено място	Извършване на преразглеждане и анализ на канализационната мрежа и т.нар. охранителни канали; въвеждане на изисквания за събиране и използване на дъждовните води; преоценка и въвеждане на нови норми за проектиране с цел осигуряване на бързо и безпроблемно оттичане на нападните в градската среда валежи.			среден	BG2VE109 R001	с. Младежко	Малко Търново	Бургас	500	Кмета на общината	ЕСИФ; Общински бюджет	нестартирала	МРРБ (Предложение: МРРБ да отпадне; Отговорен за изпълнението на мярката: Общинските администрации; Отпада: МРРБ; МТИТС; ДНСК; общинските администрации)
Южно Бургаски реки / БДЧР	РБУ	BG2_APSFR_UI_02	Младежка - Младежко	1	1.2.	PRE16-REAC17	Превенция, друга превенция, друга мярка за засилване на превенцията на риска от наводнения (може да включва моделиране и оценка на риска, оценка на уязвимостта, поддръжане на програми или политики и т. н.).	Почистяване на речни участъци и дерета за осигуряване преминаване на висока вълна	Премахване на препятствията за свободното преминаване на водите чрез почистяване на участъци от речните корита и дерета от дървета и храсти, падащи дървета, дънери, битови и строителни отпадъци и други натрупвания		m	среден	BG2VE109 R001	с. Младежко	Малко Търново	Бургас	4 000	Областния управител	Държавен бюджет	нестартирала	
Южно Бургаски реки / БДЧР	РЗПРН	BG2_APSFR_UI_02	Младежка - Младежко	3	3.4.	RR3-REAC3	Защита, регулиране на водния отток, мерки, включващи физически въздействия за регулиране на оттока, като например конструкцията, модификацията, или отстраняването на съоръжения за задържане на вода (напр. диги или разработване на правила за регулиране на съществуващия отток) и имащи значително въздействие върху водния режим.	Дейности за защита на речните брегове и корита от ерозия, вкл. биологично укрепване	Ограничаване на ерозията на уязвимите участъци от брега и на заливаемите тераси на уязвими речни участъци чрез залесяване с храстовидна и дървесна растителност и други строителни методи, разсаждане на издънки и преплитане на клонон, и други биологични методи		m	среден	BG2VE109 R001	с. Младежко	Малко Търново	Бургас	1 000	Кмета на общината	ЕСИФ; общински бюджет	нестартирала	консултации МОСВ, промяна отговорен за изпълнението
Южно Бургаски реки / БДЧР	РЗПРН	BG2_APSFR_UI_02	Младежка - Младежко	3	3.4.	PRE5-PRO2-REAC6	Защита на управлението на природните наводнения / управление на оттока и на водосборния басейн. Мерки за намаляване на водния отток чрез естествени или изкуствени системи за отводняване, като надземни уловители на потока и / или съхранение, повишаване на инфилтрация, и т.н., и включващи канализационни, заливни работи и залесяване на бреговете, които възстановяват природните системи, за подпомагане на забавянето на течението и съхраняването на водата.	Създаване на управляеми полдери и малки буферни басейни в заливни тераси на реките	Намаляване на скоростта, задържане на наносите и водните количества при преминаване на висока вълна в пасищата и алувиалните гори край реките; създаване на обеми за контролирано разтоварване на водните количества чрез съществуващите на терена релефни форми		дка	нисък	BG2VE109 R001	с. Младежко	Малко Търново	Бургас	0	Няма законоустановени отговорности за поддръжане (намаляване на ерозията) на речните брегове и корита. В кадастъра те са записани като собственост на МОСВ. Кмета на общината	ЕСИФ; Държавен бюджет	нестартирала	

Речен басейн/ Басейнова дирекция	Ниво на прилагане	РЗПРН - код	РЗПРН - наименование	Приоритет	Цел(и)	Каталожен № на мярката	Тип мярка	Мярка	Допълнителна информация и пояснения	Параметр и	Параметри	Приоритетност на мярката	водно тяло код	Населено место	Община	Област	Необходима индикативна стойност без ДДС	Отговорен за изпълнение на мярката	Потенциален источник на финансиране на мярката	Степен на прилагане	Източник на допълнителни мерки (консултации с министерство, контролна действие на БДЧР, разрешителни на БДЧР)
Южно Бургаски реки / БДЧР	РЗПРН	BG2_APSFR_UI_02	Младежка - Младежко	3	3.3.; 3.4.	PRE5-PRO2-REAC6	Защита на управлението на природните наводнения / управление на оттока и на водосборния басейн. Мерки за намалване на водния отток чрез естествени или изкуствени системи за отводняване, като надземни уловители на потока и / или съхранение, повишаване на инfiltrация, и т.н., и включващи канализационни, заливни работи и залесяване на бреговете, които възстановяват природните системи, за подпомагане на забавянето на течението и съхраняването на водата.	Създаване на управляеми полдери и малки буферни басейни в заливни тераси на реките	Поддържане на водния режим на съществуващи или възстановени влажни зони (естествени заливни гори, лонгозни гори, блата, езера и др). Осигуряване на водозадържане при преминаване на високи води чрез свързване на речното корито с влажни зони по естествен начин или чрез савак(ш)и и канали; поддържане на блатата и езерата в добро състояние		дка	висок	BG2VE109 R001	с. Младежко	Малко Търново	Бургас	0	Държавните органи (областния управител и БД) Кмета на общината	ЕСИФ, Държавен бюджет	нестартирала	
Черноморски басейн	РЗПРН	BG2_APSFR_BS_01	Черно море - Дуранкулак	3	3.3.	PREP33-REAC80	Подготовност, планиране отговори на спешни събития / планиране на извънредни ситуации, Мерки за създаване или подобряване на институционалното планиране на реакция при извънредни ситуации.	Изработване или актуализиране на аварийни планове за действие	Актуализация на плана за управление на защитената местност Дуранкулашко езеро с анализ и мерки предвид морски наводнения - I брой план	1	бр. планове	висок	BG2DO700 L017; BG2BS000C 001	с. Дуранкулак	Шабла	Добрич	5 000	МОСВ и РИОСВ	Държавен бюджет	нестартирала	
Мандренски реки / БДЧР	РБУ	BG2_APSFR_MA_05	Факийска - Голямо Буково	1	1.1.	PRE16-REAC17	Превенция, друга превенция, друга мярка за засилване на превенцията на риска от наводнения (може да включва моделиране и оценка на риска, оценка на уязвимостта, поддържане на програми или политики и т. н.).	Удълбочаване на участъци от дере Почистване и стопанисване на речните легла в границите на урбанизирана територия	Удълбочаване на участъци от р. Факийска - L=1100 m, t=0,5 до 1 m	1100	m	среден	BG2MA400 R008	с. Голямо Буково	Средец	Бургас	20 000	Областния управител	Държавен бюджет	нестартирала	МРРБ - предложение за изменение на графа "Отговорен за изпълнението на мярката"; Изменение: "МРРБ да отпадне"; да се заменят с "Собственици на обект"
Черноморски басейн	РБУ	BG2_APSFR_BS_02	Черно море - Шабла	1	1.1.; 1.2; 1.4.; 2.2	PRE16-REAC17	Превенция, друга превенция, друга мярка за засилване на превенцията на риска от наводнения (може да включва моделиране и оценка на риска, оценка на уязвимостта, поддържане на програми или политики и т. н.).	Почистване на речни участъци и дерета за осигуряване преминаване на висока вълна	1) Почистване на участък от дере с дължина 100 m след с. Езерец при влошена проводимост (осигурена проводимост към есен 2015 г.);	150	m	нисък	BG2DO700 L018	с. Езерец, гр. Шабла	Шабла	Добрич	1 040	Областния управител	Държавен бюджет	нестартирала	
Черноморски басейн	РЗПРН	BG2_APSFR_BS_02	Черно море - Шабла	1	1.1.	PRE79-PRO66-REAC154	Превенция, друга превенция, друга мярка за засилване на превенцията на риска от наводнения (може да включва моделиране и оценка на риска, оценка на уязвимостта, поддържане на програми или политики и т. н.).	Оформяне на изкуствени вълнозащитни насади от местен материал	Оформяне на изкуствени вълнозащитни насади от местен материал - 100 m дължина, 2,5 m височина .	100	m	висок	BG2BS000C 001	община Шабла	Шабла	Добрич	21 600	Концесонерът на плажната ивица; Общини; Собственици на засегнати обекти	Държавен бюджет	нестартирала	
Черноморски басейн	РЗПРН	BG2_APSFR_BS_02	Черно море - Шабла	3	3.3.	PREP33-REAC80	Подготовност, планиране отговори на спешни събития / планиране на извънредни ситуации, Мерки за създаване или подобряване на институционалното планиране на реакция при извънредни ситуации.	Изработване или актуализиране на аварийни планове за действие	Актуализиране плана за управление на защитената местност Шабленско езеро с анализ и мерки при морски наводнения		бр. планове	висок	BG2DO700 L018; BG2BS000C 001	гр. Шабла	Шабла	Добрич	5 000	МОСВ и РИОСВ	Държавен бюджет	нестартирала	
Мандренски реки / БДЧР	РЗПРН	BG2_APSFR_MA_05	Факийска - Голямо Буково	1	1.1.	PRE27-REAC28	Превенция, друга превенция, друга мярка за засилване на превенцията на риска от наводнения (може да включва моделиране и оценка на риска, оценка на уязвимостта, поддържане на програми или политики и т. н.).	Почистване и стопанисване на речните легла в границите на урбанизирана територия	Удълбочаване на участъци от дере L=300 m	300	m	висок	BG2MA400 R008	с. Голямо Буково	Средец	Бургас	5 000	Кмета на общината	Общински бюджет	нестартирала	МРРБ - предложение за изменение на графа "Отговорен за изпълнението на мярката"; Изменение: "МРРБ да отпадне"; да се заменят с "Собственици на обект"
Мандренски реки / БДЧР	РБУ	BG2_APSFR_MA_05	Факийска - Голямо Буково	1	1.1.; 2.2.	PRE27-REAC28	Защита, друг вид защита, друга мярка за подобряване на защита от наводнения, които могат да включват програми за поддръжка на съоръженията за управление наводнения или политики.	Почистване и стопанисване на речните легла в границите на урбанизирана територия	Почистване и стопанисване на речните легла в границите на урбанизирана територия на с. Голямо Буково - L=1100 m от р. Факийска и L=400 m от десния ѝ приток	1500	m	висок	BG2MA400 R008	с. Голямо Буково	Средец	Бургас	7 500	Кмета на общината	Общински бюджет	нестартирала	

Речен басейн/ Басейнова дирекция	Ниво на прилагане	РЗПРН - код	РЗПРН - наименование	Приоритет	Цел(и)	Каталожен № на мярката	Тип мярка	Мярка	Допълнителна информация и пояснения	Параметр и	Параметри	Приоритетност на мярката	водно тяло код	Населено место	Община	Област	Необходима индикативна стойност без ДДС	Отговорен за изпълнение на мярката	Потенциален источник на финансиране на мярката	Степен на прилагане	Източник на допълнителни мерки (консултации с министерство, контролна дейност на БДЧР, разрешителни на БДЧР)
Черноморски басейн	РБУ	BG2_APSFR_BS_03	Черно море - Балчик	1	1.1; 1.2; 1.4; 2.2	PRE16-REAC17	Превенция, друга превенция, друга мярка за засилване на превенцията на риска от наводнения (може да включва моделиране и оценка на риска, оценка на уязвимостта, поддръжане на програми или политики и т. н.).	Почистване на речни участъци и дерета за осигуряване преминаване на висока вълна	1) при вливането си в Черно море - устието на реката (100 m); 2) мост на път 1 - 9, преди гр. Краево, до ПСОВ Албена (400 m от двете страни на моста, (координати: 28° 3'22.34"E, 43°21'27.68"N); 3) 3 броя плочести водостока на територията на резерват "Балтата", на път 1 - 9, в посока к.к. Албена - гр. Краево (300 m), с географски координати 28°11'1.8"E, 43°24'20.2"N до вливане в Черно море с географски координати 28°42'0.0"E, 43°20'45.8"N със срок 15.10.2016 г.; 4) Извършване на ремонтно-възстановителни работи по коритото на р. Батовска	1000	m	нисък	BG2DO800 R001; BG2DO800 R002	гр. Краево	Балчик	Добрич	24 500	Областния управител	Държавен бюджет	стартирала	
Черноморски басейн	РБУ	BG2_APSFR_BS_03	Черно море - Балчик	1	1.1.	PRE16-REAC17	Защита, друг вид защита, друга мярка за подобряване на защита от наводнения, които могат да включват програми за поддръжка на съоръженията за управление наводнения или политики.	Почистване на речни участъци и дерета за осигуряване преминаване на висока вълна	Почистване на коритото на река Батовска в участъка и от кръстовище на главен път Е 87 I-9 до III-902 (Бензиностанция "Бултрак") до Черно море-от км 0+630 до км 3+945, за I-ви етап		m	нисък	BG2DO800R	Варна	Добрич?	Добрич	321 885	Областния управител	Държавен бюджет	нестартирала	
Черноморски басейн	РЗПРН	BG2_APSFR_BS_03	Черно море - Балчик	1	1.1.	PRE75-PRO62-REAC150	Превенция, друга превенция, друга мярка за засилване на превенцията на риска от наводнения (може да включва моделиране и оценка на риска, оценка на уязвимостта, поддръжане на програми или политики и т. н.).	Изграждане/реконструкция/поддръжане на дамба	Ремонт на участък от дамба с дължина 630 метра, разположен източно от буна 206	630	m	нисък	BG2BS000C 1013	с. Осеново	Аксаково	Варна	1 134 000	Собствениците, лицата с предоставени права на управление, ползвателите на водостопанските системи и съоръжения или собствениците на имоти	ЕСИФ, Държавен бюджет	нестартирала	МРРБ (Предложение: МРРБ да отпадне; Отговорен за изпълнението на мярката: Собствениците, лицата с предоставени права на управление, ползвателите на водостопанските системи и съоръжения или собствениците на имоти; Отпада: МРРБ; Кмет на община)
Черноморски басейн	РЗПРН	BG2_APSFR_BS_03	Черно море - Балчик	3	3.3.	PREP33-REAC80	Подготвеност, планиране отговори на спешни събития / планиране на извънредни ситуации, Мерки за създаване или подобряване на институционалното планиране на реакция при извънредни ситуации.	Изработване или актуализиране на аварийни планове за действие	Изработване или актуализиране на аварийни планове за действие	1	бр. планове	висок	BG2BS000C 1013	гр. Балчик	Балчик	Добрич	5 000	МОСВ и РИОСВ	Държавен бюджет	нестартирала	
Провадийска/ БДЧР	РЗПРН	извън РЗПРН (BG2_APSFR_PR_05)	Малара - Малара	1	1.1.	PRE27-REAC28	Защита, друг вид защита, друга мярка за подобряване на защита от наводнения, които могат да включват програми за поддръжка на съоръженията за управление наводнения или политики.	Почистване и стопанисване на речните легла в границите на урбанизирана територия	Почистване на коритото на р. Стража, в района на кв. Макак, гр. Шумен, извън регулационните граници		m	нисък	BG2KA578R	Шумен	Шумен	Шумен	119 228	Кмета на общината, Областен управител	Общински бюджет	нестартирала	Община Шумен (вх. № 91-00-3(18)/28.06.2016 г.)
Черноморски басейн	РЗПРН	BG2_APSFR_BS_04	Черно море - Варна	1	1.1.	PRE79-PRO66-REAC154	Превенция, друга превенция, друга мярка за засилване на превенцията на риска от наводнения (може да включва моделиране и оценка на риска, оценка на уязвимостта, поддръжане на програми или политики и т. н.).	Оформяне на изкуствени вълнозащитни насипи от местен материал	Оформяне на изкуствени вълнозащитни насипи от местен материал	300	m	висок	BG2BS000C 005	гр. Варна	Варна	Варна	15 000	Концесионерът на плажната ивица; Собственици на засегнати обекти	Собствени средства	нестартирала	
Черноморски басейн	РЗПРН	BG2_APSFR_BS_04	Черно море - Варна	1	1.1.	PRE75-PRO62-REAC150	Превенция, друга превенция, друга мярка за засилване на превенцията на риска от наводнения (може да включва моделиране и оценка на риска, оценка на уязвимостта, поддръжане на програми или политики и т. н.).	Изграждане/реконструкция/поддръжане на дамба	Изграждане/реконструкция/поддръжане на дамба - поетапна реконструкция на съществуваща каменно-насипна дамба в участък с дължина 600 m на Алея първа, гр. Варна	600	m	среден	BG2BS000C 005	гр. Варна	Варна	Варна	1 080 000	Собствениците, лицата с предоставени права на управление, ползвателите на водостопанските системи и съоръжения или собствениците на имоти	Държавен бюджет	нестартирала	МРРБ (Предложение: МРРБ да отпадне; Отговорен за изпълнението на мярката: Собствениците, лицата с предоставени права на управление, ползвателите на водостопанските системи и съоръжения или собствениците на имоти; Отпада: МРРБ; Кмет на община)
Черноморски басейн	РЗПРН	BG2_APSFR_BS_04	Черно море - Варна	1	1.1.	PRE79-PRO66-REAC154	Превенция, друга превенция, друга мярка за засилване на превенцията на риска от наводнения (може да включва моделиране и оценка на риска, оценка на уязвимостта, поддръжане на програми или политики и т. н.).	Оформяне на изкуствени вълнозащитни насипи от местен материал	Оформяне на изкуствени вълнозащитни насипи от местен материал - оформяне на пясъчни защитни валове пред заведенията в тила на плажове Северен, Централен и Южен, както и малка част от басейн „Приморски“, гр. Варна - 150 m дължина, височина 2,5 m	150	m	висок	BG2BS000C 005	гр. Варна	Варна	Варна	26 250	Концесионерът на плажната ивица; Собственици на засегнати обекти	Собствени средства	нестартирала	
Черноморски басейн	РЗПРН	BG2_APSFR_BS_04	Черно море - Варна	1	1.1.	PRE75-PRO62-REAC150	Превенция, друга превенция, друга мярка за засилване на превенцията на риска от наводнения (може да включва моделиране и оценка на риска, оценка на уязвимостта, поддръжане на програми или политики и т. н.).	Изграждане/реконструкция/поддръжане на дамба	Изграждане/реконструкция/поддръжане на дамба - удължаване на съществуващата дамба с 50 m пред заведенията в тила на плажа на Варна	50	m	нисък	BG2BS000C 005	гр. Варна	Варна	Варна	300 000	Собствениците, лицата с предоставени права на управление, ползвателите на водостопанските системи и съоръжения или собствениците на имоти	Държавен бюджет	нестартирала	МРРБ (Предложение: МРРБ да отпадне; Отговорен за изпълнението на мярката: Собствениците, лицата с предоставени права на управление, ползвателите на водостопанските системи и съоръжения или собствениците на имоти; Отпада: МРРБ; Кмет на община)

Речен басейн/ Басейнова дирекция	иво на прилагане	РЗПРН - код	РЗПРН - наименование	Приоритет	Цел(и)	Каталожен № на мярката	Тип мярка	Мярка	Допълнителна информация и пояснения	Параметр и	Параметри	Приоритетност на мярката	водно тяло код	Населено место	Община	Област	Необходима индикативна стойност без ДДС	Отговорен за изпълнение на мярката	Потенциален източник на финансиране на мярката	Степен на прилагане	Източник на допълнителни мерки (консултации с министерство, контролна дейност на БДЧР, разрешителни на БДЧР)
Черноморски басейн	РЗПРН	BG2_APSFR_BS_04	Черно море - Варна	2	2.1.	PRE53-PRO38-REAC126	Превенция, друга превенция, друга мярка за засилване на превенцията на риска от наводнения (може да включва моделиране и оценка на риска, оценка на уязвимостта, поддръжане на програми или политики и т. н.).	Изграждане на земно-насинна дига и комбинация	Изграждане на земно-насинна дига и комбинация - Да се предвиди допълнителна локална защита за всички потенциални източници на замърсяване в предприятията: МТГ Делфин и Трансстрой		бр. обекти	висок	BG2BS000C005; BG2PR100L001	гр. Варна	Варна	Варна	100 000	Собственици на обекти	Собствени средства	нестартирала	МРРБ (Предложение: МРРБ да отпадне; Отговорен за изпълнението на мярката: Собствениците; Отпада: МРРБ; МЗХ)
Черноморски басейн	РЗПРН	BG2_APSFR_BS_04	Черно море - Варна	3	3.2.	PRE53-PRO38-REAC126	Превенция, друга превенция, друга мярка за засилване на превенцията на риска от наводнения (може да включва моделиране и оценка на риска, оценка на уязвимостта, поддръжане на програми или политики и т. н.).	Изграждане на земно-насинна дига и комбинация	Изграждане на земно-насинна дига и комбинация - Да се предвиди допълнителна локална защита за всички потенциални източници на замърсяване в предприятията: База „Петрол“, ПЧМВ, КРЗ Одесос и промишлени обекти в западната част на островната промишлена зона на Варна (по индивидуални проекти за всеки обект)		м	висок	BG2BS000C005; BG2PR100L001	гр. Варна	Варна	Варна	300 000	Собственици на обекти	Собствени средства	нестартирала	МРРБ (Предложение: МРРБ да отпадне; Отговорен за изпълнението на мярката: Собствениците; Отпада: МРРБ; МЗХ)
Черноморски басейн	РБУ	BG2_APSFR_BS_05	Черно море - Обзор	1	1.1; 1.2; 1.4; 2.2	PRE16-REAC17	Превенция, друга превенция, друга мярка за засилване на превенцията на риска от наводнения (може да включва моделиране и оценка на риска, оценка на уязвимостта, поддръжане на програми или политики и т. н.).	Почистване на речни участъци и дерета за осигуряване преминаване на висока вълна	Почистване на участък от р. Двойница с дължина 4650 m от мост изт. от с. Приселци по пътя Обзор-с.Приселци и до заустване в морето до мост на главен път Е-87 Бургас-Варна, преди регулацията на гр. Обзор.	4650	м	среден	BG2SE400R006	с. Приселци	Несебър	Бургас	162 750	Областния управител	Държавен бюджет	стартирала	
Черноморски басейн	РЗПРН	BG2_APSFR_BS_05	Черно море - Обзор	1	1.1.	PRE79-PRO66-REAC154	Превенция, друга превенция, друга мярка за засилване на превенцията на риска от наводнения (може да включва моделиране и оценка на риска, оценка на уязвимостта, поддръжане на програми или политики и т. н.).	Оформяне на изкуствени вълнозащитни насипи от местен материал	Оформяне на изкуствени вълнозащитни насипи от местен материал - оформяне на пясъчни защитни валове пред комплекс „Сол Луна Бей Резорт“ и аквапарк в къмпинг Луна, Обзор - 100 m дължина, височина 1,0 m	100	м	висок	BG2BS000C1006	гр. Обзор	Несебър	Бургас	9 000	Концесионерът на плажната ивица; Общини; Собственици на засегнати обекти	Собствени средства	нестартирала	
Черноморски басейн	РЗПРН	BG2_APSFR_BS_05	Черно море - Обзор	1	1.1.	PRE79-PRO66-REAC154	Превенция, друга превенция, друга мярка за засилване на превенцията на риска от наводнения (може да включва моделиране и оценка на риска, оценка на уязвимостта, поддръжане на програми или политики и т. н.).	Оформяне на изкуствени вълнозащитни насипи от местен материал	Оформяне на изкуствени вълнозащитни насипи от местен материал - оформяне на пясъчни защитни валове с дължина 100 m и височина 1,5 m височина пред Клуб-хотел Мирамар и хотел „Рио Хелиос Бей“, до плажа, гр. Обзор	100	м	висок	BG2BS000C1006	гр. Обзор	Несебър	Бургас	12 000	Концесионерът на плажната ивица; Общини; Собственици на засегнати обекти	Собствени средства	нестартирала	
Черноморски басейн	РЗПРН	BG2_APSFR_BS_05	Черно море - Обзор	2	2.1.	PRE77-PRO64-REAC152	Превенция, друга превенция, друга мярка за засилване на превенцията на риска от наводнения (може да включва моделиране и оценка на риска, оценка на уязвимостта, поддръжане на програми или политики и т. н.).	Изграждане/реконструкция/поддръжане на вълнобойна стена	Изграждан на вълнобойна стена за защита на транспортната връзка по пътя Варна-Бургас с дължина 500 m и височина 1,5 m	500	м	нисък	BG2BS000C1108	пътя Варна-Бургас	Несебър	Бургас	2 000 000	Собствениците или лицата с предоставени права на управление	Държавен бюджет, общински бюджет	нестартирала	МРРБ (Предложение: МРРБ да отпадне; Отговорен за изпълнението на мярката: Собствениците, лицата с предоставени права на управление, ползвателите на водостопанските системи и съоръжения или собствениците на имоти; Отпада: МРРБ; Кмет на община)
Черноморски басейн	РБУ	BG2_APSFR_BS_06	Черно море - Несебър	1	1.1; 1.2; 1.4; 2.2	PRE16-REAC17	Превенция, друга превенция, друга мярка за засилване на превенцията на риска от наводнения (може да включва моделиране и оценка на риска, оценка на уязвимостта, поддръжане на програми или политики и т. н.).	Почистване на речни участъци и дерета за осигуряване преминаване на висока вълна	Почистване на участък от р. Ахелой с дължина 1500 m, от мост в западния край на гр. Ахелой до заустване в Черно море при установяване на влошена проводимост (осигурена проводимост към есен 2015 г.)	1500	м	нисък	BG2SE800R020	гр. Ахелой	Несебър	Бургас	52 500	Областния управител	Държавен бюджет	стартирала	
Черноморски басейн	РБУ	BG2_APSFR_BS_06	Черно море - Несебър	1	1.1; 1.2; 1.4; 2.2	PRE16-REAC17	Превенция, друга превенция, друга мярка за засилване на превенцията на риска от наводнения (може да включва моделиране и оценка на риска, оценка на уязвимостта, поддръжане на програми или политики и т. н.).	Почистване на речни участъци и дерета за осигуряване преминаване на висока вълна	Техническо задание и проект за изпълнение на превантивни дейности по възстановяване на проводимостта на участък от речното легло на р. Ахелой		м	среден	BG2SE800R020	с. Ахелой	Поморие	Бургас	2 000	Областния управител	Държавен бюджет	нестартирала	
Черноморски басейн	РЗПРН	BG2_APSFR_BS_06	Черно море - Несебър	1	1.1.	PRE79-PRO66-REAC154	Превенция, друга превенция, друга мярка за засилване на превенцията на риска от наводнения (може да включва моделиране и оценка на риска, оценка на уязвимостта, поддръжане на програми или политики и т. н.).	Оформяне на изкуствени вълнозащитни насипи от местен материал	Оформяне на пясъчни защитни валове пред хотелите и заведения на първа линия в к.к. Слънчев бряг с дължина 3 km и височина 2 m, без участъците с дони.	3000	м	висок	BG2BS000C1008; BG2BS000C1108	к.к. Слънчев бряг	Несебър	Бургас	540 000	Концесионерът на плажната ивица; Общини; Собственици на засегнати обекти	Собствени средства	нестартирала	

Речен басейн/ Басейнова дирекция	иво на прилагане	РЗПРН - код	РЗПРН - наименование	Приоритет	Цел(и)	Каталожен № на мярката	Тип мярка	Мярка	Допълнителна информация и пояснения	Параметр и	Параметри	Приоритетност на мярката	водно тяло код	Населено место	Община	Област	Необходима индикативна стойност без ДДС	Отговорен за изпълнение на мярката	Потенциален източник на финансиране на мярката	Степен на прилагане	Източник на допълнителни мерки (консултации с министерство, контролна дейност на БДЧР, разрешителни на БДЧР)
Черноморски басейн	РЗПРН	BG2_APSFR_BS_06	Черно море - Несебър	1	1.1.	PRE79-PRO66-REAC154	Превенция, друга превенция, друга мярка за засилване на превенцията на риска от наводнения (може да включва моделиране и оценка на риска, оценка на уязвимостта, поддръжане на програми или политики и т. н.).	Оформяне на изкуствени вълнозащитни насипи от местен материал	Оформяне на пясъчни защитни валове пред хотелите и заведения до плажа на Равда с дължина 200 m и височина 1 m	200	m	висок	BG2BS000C1008; BG2BS000C1108; BG2SE600R010	с. Равда	Несебър	Бургас	18 000	Концесионерът на плажната ивица; Общини; Собственици на засегнати обекти	Собствени средства	нестартирала	
Черноморски басейн	РЗПРН	BG2_APSFR_BS_06	Черно море - Несебър	1	1.1.	PRE75-PRO62-REAC150	Превенция, друга превенция, друга мярка за засилване на превенцията на риска от наводнения (може да включва моделиране и оценка на риска, оценка на уязвимостта, поддръжане на програми или политики и т. н.).	Изграждане/реконструкция/поддръжане на дамба	Изграждане на дамба по крайбрежието на р. Ахелой с дължина 1,4 km	1400	m	нисък	BG2BS000C1108	с. Ахелой	Несебър	Бургас	5 000 000	Собствениците, лицата с предоставени права на управление, ползвателите на водостопанските системи и съоръжения или собствениците на имоти	Държавен бюджет	нестартирала	МРРБ (Предложение: МРРБ да отпадне; Отговорен за изпълнението на мярката: Собствениците, лицата с предоставени права на управление, ползвателите на водостопанските системи и съоръжения или собствениците на имоти; Отпада: МРРБ; Кмет на община)
Черноморски басейн	РБУ	BG2_APSFR_BS_07	Черно море - Бургас	1	1.1, 1.2	RR20-REAC111	Възстановяване и преразглеждане, други; Друго оползотворяване и преглед; Поук от наводнения; Застрахователни политики.	Изпълнение на възстановителни работи по пътяща, водоснабдяване, канализация, електроснабдителни мрежи и др. инфраструктура	Укрепване брега на реката в точката на вливане на дъждовните води от отводнителния канал (дъждовна канализационна система) за предотвратяване на наводнения в кв. Долно Езерово и кв. Лозово гр.Бургас. (42°31'15,3"N;27°23' 46,1"E)		m	среден	BG2BS000C1108; BG2SE900L037	гр. Бургас	Бургас	Бургас	0	Собствениците или лицата с предоставени права на управление ; Кмета на общината	Общински бюджет	стартирала	МРРБ (Предложение: МРРБ да отпадне; Отговорен за изпълнението на мярката: Собствениците или лицата с предоставени права на управление; Отпада: МРРБ)
Черноморски басейн	РЗПРН	BG2_APSFR_BS_07	Черно море - Бургас	1	1.1.	PRE75-PRO62-REAC150	Превенция, друга превенция, друга мярка за засилване на превенцията на риска от наводнения (може да включва моделиране и оценка на риска, оценка на уязвимостта, поддръжане на програми или политики и т. н.).	Изграждане/реконструкция/поддръжане на дамба	Реконструкция и надзиждане с 1,5 m на съществуващата дамба от Ахелой до Поморие с дължина 7 km - 7 km реконструкция	7000	m	среден	BG2BS000C1108	дамба от р. Ахелой до гр. Поморие	Несебър, Поморие	Бургас	21 000 000	Собствениците, лицата с предоставени права на управление, ползвателите на водостопанските системи и съоръжения или собствениците на имоти	Държавен бюджет	нестартирала	МРРБ (Предложение: МРРБ да отпадне; Отговорен за изпълнението на мярката: Собствениците, лицата с предоставени права на управление, ползвателите на водостопанските системи и съоръжения или собствениците на имоти; Отпада: МРРБ; Кмет на община)
Черноморски басейн	РЗПРН	BG2_APSFR_BS_07	Черно море - Бургас	1	1.1.	PRE75-PRO62-REAC150	Превенция, друга превенция, друга мярка за засилване на превенцията на риска от наводнения (може да включва моделиране и оценка на риска, оценка на уязвимостта, поддръжане на програми или политики и т. н.).	Изграждане/реконструкция/поддръжане на дамба	Продължаване на съществуващата дамба с 1,7 km и височина 3,50 m на северния бряг на гр. Поморие - ново изграждане 1,7 km	1700	m	среден	BG2BS000C1108	гр. Поморие	Поморие	Бургас	10 200 000	Собствениците, лицата с предоставени права на управление, ползвателите на водостопанските системи и съоръжения или собствениците на имоти	Държавен бюджет	нестартирала	МРРБ (Предложение: МРРБ да отпадне; Отговорен за изпълнението на мярката: Собствениците, лицата с предоставени права на управление, ползвателите на водостопанските системи и съоръжения или собствениците на имоти; Отпада: МРРБ; Кмет на община)
Черноморски басейн	РЗПРН	BG2_APSFR_BS_07	Черно море - Бургас	2	2.1.	PRE53-PRO38-REAC126	Превенция, друга превенция, друга мярка за засилване на превенцията на риска от наводнения (може да включва моделиране и оценка на риска, оценка на уязвимостта, поддръжане на програми или политики и т. н.).	Изграждане на земно-насипна дига и комбинация	Да се предвиди допълнителна локална защита за всички потенциални източници на замърсяване с нефтопродукти в автобуса "Пола" - по индивидуални проекти за всеки обект		бр. обекти	висок	BG2BS000C1308	гр. Бургас	Бургас	Бургас	5 000	Собственици на обекти	Собствени средства	нестартирала	МРРБ (Предложение: МРРБ да отпадне; Отговорен за изпълнението на мярката: Собствениците; Отпада: МРРБ; МЗХ)
Черноморски басейн	РЗПРН	BG2_APSFR_BS_07	Черно море - Бургас	2	2.1.	PRE53-PRO38-REAC126	Превенция, друга превенция, друга мярка за засилване на превенцията на риска от наводнения (може да включва моделиране и оценка на риска, оценка на уязвимостта, поддръжане на програми или политики и т. н.).	Изграждане на земно-насипна дига и комбинация	Да се предвиди допълнителна локална защита за всички потенциални източници на замърсяване от ПСОВ-Меден рудник (без хвостохранилищата в съседство) - по индивидуални проекти за всеки обект		бр. обекти	висок	BG2BS000C1308; BG2MA100L001	гр. Бургас	Бургас	Бургас	5 000	Кмета на общината	Общински бюджет	нестартирала	МРРБ (Предложение: МРРБ да отпадне; Отговорен за изпълнението на мярката: Собствениците; Отпада: МРРБ; МЗХ)
Черноморски басейн	РЗПРН	BG2_APSFR_BS_07	Черно море - Бургас	2	2.1.	PRE53-PRO38-REAC126	Превенция, друга превенция, друга мярка за засилване на превенцията на риска от наводнения (може да включва моделиране и оценка на риска, оценка на уязвимостта, поддръжане на програми или политики и т. н.).	Изграждане на земно-насипна дига и комбинация	Да се предвиди допълнителна локална защита за всички потенциални източници на замърсяване с нефтопродукти - складова база "Деспред", бензиностанция, отделни индустриални обекти и площадки - по индивидуални проекти за всеки обект		по индивидуални проекти за всеки обект	висок	BG2BS000C1308	гр. Бургас	Бургас	Бургас	20 000	Собственици на обекти	Собствени средства	нестартирала	МРРБ (Предложение: МРРБ да отпадне; Отговорен за изпълнението на мярката: Собствениците; Отпада: МРРБ; МЗХ)
Черноморски басейн	РЗПРН	BG2_APSFR_BS_07	Черно море - Бургас	2	2.1.	PRE53-PRO38-REAC126	Превенция, друга превенция, друга мярка за засилване на превенцията на риска от наводнения (може да включва моделиране и оценка на риска, оценка на уязвимостта, поддръжане на програми или политики и т. н.).	Изграждане на земно-насипна дига и комбинация	Да се предвиди допълнителна локална защита за всички потенциални източници на замърсяване с нефтопродукти - складово стопанство за втечени газове (пропан бутан, етилен) на Нефтохим Лукойл - по индивидуални проекти за всеки обект		бр. обекти	висок	BG2BS000C1308; BG2SE900L037	гр. Бургас	Бургас	Бургас	40 000	Собственици на обекти	Собствени средства	нестартирала	МРРБ (Предложение: МРРБ да отпадне; Отговорен за изпълнението на мярката: Собствениците; Отпада: МРРБ; МЗХ)

Речен басейн/ Басейнова дирекция	Ниво на прилагане	РЗПРН - код	РЗПРН - наименование	Приоритет	Цел(и)	Каталожен № на мярката	Тип мярка	Мярка	Допълнителна информация и пояснения	Параметр и	Параметри	Приоритетност на мярката	водно тяло код	Населено место	Община	Област	Необходима индикативна стойност без ДДС	Отговорен за изпълнение на мярката	Потенциален източник на финансиране на мярката	Степен на прилагане	Източник на допълнителни мерки (консултации с министерство, контролна дейност на БДЧР, разрешителни на БДЧР)
Черноморски басейн	РЗПРН	BG2_APSFR_BS_07	Черно море - Бургас	2	2.1.	PRE75-PRO62-REAC150	Превенция, друга превенция, друга мярка за засилване на превенцията на риска от наводнения (може да включва моделиране и оценка на риска, оценка на уязвимостта, поддръжане на програми или политики и т. н.).	Изграждане/реконструкция/поддръжане на дамба	Изграждане на дамба между базата на Трансстрой и ЮПЗ с дължина 0,5 km и височина до 3 m (в тила на плажа)	500	m	нисък	BG2BS000C1308; BG2SE900L037	гр. Бургас	Бургас	Бургас	3 000 000	Собствениците, лицата с предоставени права на управление, ползвателите на водостопанските системи и съоръжения или собствениците на имоти	Държавен бюджет	нестартирала	МРРБ (Предложение: МРРБ да отпадне; Отговорен за изпълнението на мярката: Собствениците, лицата с предоставени права на управление, ползвателите на водостопанските системи и съоръжения или собствениците на имоти; Отпада: МРРБ; Кмет на община)
Черноморски басейн	РЗПРН	BG2_APSFR_BS_07	Черно море - Бургас	3	1.1.; 3.1.	PRE62-PRO47	Възстановяване и преразглеждане, други; Друго опозотворяване и преглед; Поуки от наводнения; Застрахователни политики.	Изграждане на инженерно – технически съоръжения – охранителни, отвеждащи канали в границите на населените места, включително съоръжения за изпомпване на води	Изграждане на отводнителен канал за р. Дерментходжа в участъка от ул."Одрин" до Бургаско езеро - 1124895 лв.		m	нисък	BG2SE900L037	Бургас	Бургас	Бургас	1 124 895	Кмет на общината	Общински бюджет	нестартирала	
Черноморски басейн	РЗПРН	BG2_APSFR_BS_07	Черно море - Бургас	3	1.1.; 3.1.	PRE62-PRO47	Защита, канал, брегово и заливно строителство, мерки, включващи физически въздействия в преносовни канали, планински потоци, естуари, крайбрежни води и области изложени на наводнения, като например изграждането, изменението или отстраняването на съоръжения или изменението на канали, управление на наносния транспорт, диги и др.	Изграждане на инженерно – технически съоръжения – охранителни, отвеждащи канали в границите на населените места, включително съоръжения за изпомпване на води	Изграждане на отводнителни канали за предотвратяване наводненията в кв. Долно Езерово - Подобект 1 - 5 978 910 лв. (етап 1 - 2 986 035 лв.; етап 2 - 2 992 875 лв.)		m	среден	BG2SE900L037	Бургас	Бургас	Бургас	5 978 910	Кмет на общината	Общински бюджет	нестартирала	община Бургас (вх. №99-00-3(7)/07.06.2016 г.); станове на МВР
Черноморски басейн	РЗПРН	BG2_APSFR_BS_07	Черно море - Бургас	2	2.1.	PRE77-PRO64-REAC152	Превенция, друга превенция, друга мярка за засилване на превенцията на риска от наводнения (може да включва моделиране и оценка на риска, оценка на уязвимостта, поддръжане на програми или политики и т. н.).	Изграждане/реконструкция/поддръжане на вълнобойна стена	Изграждане на вълнобойна стена за защита на международния път Варна-Бургас в участък 2,5 км с варираща височина от 1,5 – 4 м	2500	m	среден	BG2BS000C1308	гр. Бургас	Бургас	Бургас	12 000 000	Собствениците или лицата с предоставени права на управление	Държавен бюджет, общински бюджет	нестартирала	МРРБ (Предложение: МРРБ да отпадне; Отговорен за изпълнението на мярката: Собствениците, лицата с предоставени права на управление, ползвателите на водостопанските системи и съоръжения или собствениците на имоти; Отпада: МРРБ; Кмет на община)
Черноморски басейн	РЗПРН	BG2_APSFR_BS_07	Черно море - Бургас	2	2.1.	PRE53-PRO38-REAC126	Превенция, друга превенция, друга мярка за засилване на превенцията на риска от наводнения (може да включва моделиране и оценка на риска, оценка на уязвимостта, поддръжане на програми или политики и т. н.).	Изграждане на земно-насинна дига и комбинация	Изграждане на дига с дължина 300 m и височина от 1 до 3 m за защита на международния път Варна-Бургас в участък до Мандренското езеро - 300 m Изграждане	300	m	висок	BG2BS000C1308; BG2MA100L001	гр. Бургас	Бургас	Бургас	1 800 000	Кмета на общината	Общински бюджет	нестартирала	МРРБ (Предложение: МРРБ да отпадне; Отговорен за изпълнението на мярката: Собствениците; Отпада: МРРБ)
Черноморски басейн	РЗПРН	BG2_APSFR_BS_07	Черно море - Бургас	3	3.2.	PRE53-PRO38-REAC126	Превенция, друга превенция, друга мярка за засилване на превенцията на риска от наводнения (може да включва моделиране и оценка на риска, оценка на уязвимостта, поддръжане на програми или политики и т. н.).	Изграждане на земно-насинна дига и комбинация	Да се предвиди допълнителна локална защита за потенциален източник на замърсяване с нефтопродукти - бензиностанция „Лукойл“, авторсервиз и автомивка при северния вход на Бургас - по индивидуални проекти за всеки обект	3	бр. обекти	висок	BG2BS000C1308	гр. Бургас	Бургас	Бургас	20 000	Собственици на обекти	Собствени средства	нестартирала	МРРБ (Предложение: МРРБ да отпадне; Отговорен за изпълнението на мярката: Собствениците; Отпада: МРРБ; МЗХ)
Черноморски басейн	РЗПРН	BG2_APSFR_BS_07	Черно море - Бургас	3	3.2.	PRE53-PRO38-REAC126	Превенция, друга превенция, друга мярка за засилване на превенцията на риска от наводнения (може да включва моделиране и оценка на риска, оценка на уязвимостта, поддръжане на програми или политики и т. н.).	Изграждане на земно-насинна дига и комбинация	Да се предвиди допълнителна локална защита за потенциален източник на замърсяване с нефтопродукти - бензиностанция „Лукойл“, тир-паркинг, индустриални сгради и площадки, Автогара-Запад, индустриална зона с предприятия: ИТТ България, Козлодуй ЕООД, Медина Мед, Брава ЕООД - по индивидуални проекти за всеки обект		бр. обекти	висок	BG2BS000C1308	гр. Бургас	Бургас	Бургас	50 000	Собственици на обекти	Собствени средства	нестартирала	МРРБ (Предложение: МРРБ да отпадне; Отговорен за изпълнението на мярката: Собствениците; Отпада: МРРБ; МЗХ)
Черноморски басейн	РЗПРН	BG2_APSFR_BS_07	Черно море - Бургас	3	3.2.	PRE53-PRO38-REAC126	Превенция, друга превенция, друга мярка за засилване на превенцията на риска от наводнения (може да включва моделиране и оценка на риска, оценка на уязвимостта, поддръжане на програми или политики и т. н.).	Изграждане на земно-насинна дига и комбинация	Да се предвиди допълнителна локална защита за потенциален източник на замърсяване - индустриална площадка до Бургаско езеро с предприятия: Транспрес ООД, Фулда България, Спиди - по индивидуални проекти за всеки обект	3	бр. обекти	висок	BG2BS000C1308; BG2SE900L037	гр. Бургас	Бургас	Бургас	15 000	Собственици на обекти	Собствени средства	нестартирала	МРРБ (Предложение: МРРБ да отпадне; Отговорен за изпълнението на мярката: Собствениците; Отпада: МРРБ; МЗХ)

Речен басейн/ Басейнова дирекция	Ниво на прилагане	РЗПРН - код	РЗПРН - наименование	Приоритет	Цел(и)	Каталожен № на мярката	Тип мярка	Мярка	Допълнителна информация и пояснения	Параметр и	Параметри	Приоритетност на мярката	водно тяло код	Населено место	Община	Област	Необходима индикативна стойност без ДДС	Отговорен за изпълнение на мярката	Потенциален източник на финансиране на мярката	Степен на прилагане	Източник на допълнителни мерки (консултации с министерство, контролна дейност на БДЧР, разрешителни на БДЧР)
Черноморски басейн	РЗПРН	BG2_APSFR_BS_07	Черно море - Бургас	3	3.2.	PRE53-PRO38-REAC126	Превенция, друга превенция, друга мярка за засилване на превенцията на риска от наводнения (може да включва моделиране и оценка на риска, оценка на уязвимостта, поддръжане на програми или политики и т. н.).	Изграждане на земно-наситна дига и комбинация	Да се предвиди допълнителна локална защита за потенциален източник на замърсяване - ПСОВ на ВиК Бургас - по индивидуални проекти за всеки обект		бр. обекти	висок	BG2BS000C1308; BG2SE900L037	гр. Бургас	Бургас	Бургас	10 000	Собственици на обекти	Собствени средства	нестартирала	МРРБ (Предложение: МРРБ да отпадне; Отговорен за изпълнението на мярката: Собствениците; Отпада: МРРБ; МЗХ)
Черноморски басейн	РЗПРН	BG2_APSFR_BS_07	Черно море - Бургас	3	3.3.	PREP33-REAC80	Подготовеност, планиране отговори на спешни събития / планиране на извънредни ситуации, Мерки за създаване или подобряване на институционалното планиране на реакция при извънредни ситуации.	Изработване или актуализиране на аварийни планове за действие	Актуализация на плана за управление на ЗМ "Атанасовско езеро" с анализ и мерки предвид морски наводнения - 1 брой план	1	бр. планове	висок	BG2BS000C1308; BG2SE900L027	гр. Бургас	Бургас	Бургас	5 000	МОСВ	Държавен бюджет	нестартирала	
Черноморски басейн	РЗПРН	BG2_APSFR_BS_07	Черно море - Бургас	3	3.3.	PREP33-REAC80	Подготовеност, планиране отговори на спешни събития / планиране на извънредни ситуации, Мерки за създаване или подобряване на институционалното планиране на реакция при извънредни ситуации.	Изработване или актуализиране на аварийни планове за действие	Актуализация на плана за управление на ЗМ "Мандренско езеро" с анализ и мерки предвид морски наводнения - 1 брой план	1	бр. планове	висок	BG2BS000C1308; BG2MA100L001; BG2MA107L002	гр. Бургас	Бургас	Бургас	5 000	МОСВ	Държавен бюджет	нестартирала	
Черноморски басейн	РЗПРН	BG2_APSFR_BS_07	Черно море - Бургас	3	3.3.	PREP33-REAC80	Подготовеност, планиране отговори на спешни събития / планиране на извънредни ситуации, Мерки за създаване или подобряване на институционалното планиране на реакция при извънредни ситуации.	Изработване или актуализиране на аварийни планове за действие	Актуализация на плана за управление на ЗМ Пода с анализ и мерки предвид морски наводнения - 1 брой план	1	бр. планове	висок	BG2BS000C1308; BG2MA100L001	гр. Бургас	Бургас	Бургас	5 000	МОСВ	Държавен бюджет	нестартирала	
Черноморски басейн	РЗПРН	BG2_APSFR_BS_07	Черно море - Бургас	3	3.2.	PRE53-PRO38-REAC126	Превенция, друга превенция, друга мярка за засилване на превенцията на риска от наводнения (може да включва моделиране и оценка на риска, оценка на уязвимостта, поддръжане на програми или политики и т. н.).	Изграждане на земно-наситна дига и комбинация	Изграждане на дига с дължина 500 m и височина до 4 m за защита на депо за отпадъци на Нефтохим „Синята лагуна“ при входа на кв. Меден рудник, гр. Бургас - 500 m изграждане	500	m	висок	BG2BS000C1308; BG2MA100L001	гр. Бургас	Бургас	Бургас	3 000 000	Собственици на обекти	Собствени средства	нестартирала	МРРБ (Предложение: МРРБ да отпадне; Отговорен за изпълнението на мярката: Собствениците; Отпада: МРРБ; МЗХ)
Черноморски басейн	РБУ	BG2_APSFR_BS_07	Черно море - Бургас	1	1.2.	RR20-REAC111	Възстановяване и преразглеждане, други; Друго оползотворяване и преглед; Поуки от наводнения; Застрахователни политики.	Изпълнение на възстановителни работи по пътища, водоснабдяване, канализация, електроенергетични мрежи и др. инфраструктура	Дублиране на съществуващ отводнителен колектор по ул. "Ружа" в кв. "Лозово", гр. Бургас - подобект към реализиран проект "Изграждане на отводнителни колектори /дъждовна канализация/ за отвеждане на дъждовните води от ул. "Роза", ул. "Димитър Николов" и ул. "Ружа" в кв. Лозово на гр. Бургас /финансиран съгласно ПМС №256/22.08.2014 г. от МКВП към МС/ на стойност 616070 лв. през 2015 г. Необходими финансови средства за реализиране на цялостния проект 1549211 лв.		m	нисък	BG2SE900L001	Бургас	Бургас	Бургас	0	Кмета на общината	Общински бюджет	нестартирала	община Бургас (вх. №99-00-3(7)/07.06.2016 г.)
Черноморски басейн	РБУ	BG2_APSFR_BS_08	Черно море - Созопол	1	1.1; 1.2; 1.4; 2.2	PRE16-REAC17	Превенция, друга превенция, друга мярка за засилване на превенцията на риска от наводнения (може да включва моделиране и оценка на риска, оценка на уязвимостта, поддръжане на програми или политики и т. н.).	Почистване на речни участъци и дърета за осигуряване преминаване на висока вълна	Почистване на участък от р. Равадиноvsка около мост (в участък на 300 m срещу течението и 100 m по течението на реката), разположен на 1.5 km югозападно от гр. Созопол.	400	m	среден	BG2BS000C1011	с. Равадиново	Созопол	Бургас	14 000	Областния управител	Държавен бюджет	стартирала	
Черноморски басейн	РЗПРН	BG2_APSFR_BS_08	Черно море - Созопол	1	1.1.	PRE79-PRO66-REAC154	Превенция, друга превенция, друга мярка за засилване на превенцията на риска от наводнения (може да включва моделиране и оценка на риска, оценка на уязвимостта, поддръжане на програми или политики и т. н.).	Оформяне на изкуствени вълнозащитни насипи от местен материал	оформяне на пясъчни защитни валове пред къмпинг "Златна рибка", комплексите Блу Ориндж, Созопол Стайл Клуб - 100 л.м. дължина, без участъците с дюни, височина 1,5 m	100	m	висок	BG2BS000C1011	гр. Созопол	Созопол	Бургас	12 000	Концесонерът на плажната ивица; Общини; Собственици на засегнати обекти	Собствени средства	нестартирала	
Черноморски басейн	РЗПРН	BG2_APSFR_BS_08	Черно море - Созопол	2	2.1.	PRE53-PRO38-REAC126	Превенция, друга превенция, друга мярка за засилване на превенцията на риска от наводнения (може да включва моделиране и оценка на риска, оценка на уязвимостта, поддръжане на програми или политики и т. н.).	Изграждане на земно-наситна дига и комбинация	Изграждане на каменно-наситна дига в тила на плажа с дължина 1 km и височина 2,5 m за защита на пътя и ПСОВ Созопол (в отпусък) - 1km изграждане	1000	m	висок	BG2BS000C1011	гр. Созопол	Созопол	Бургас	6 000 000	Кмета на общината	Общински бюджет	нестартирала	МРРБ (Предложение: МРРБ да отпадне; Отговорен за изпълнението на мярката: Собствениците; Отпада: МРРБ; Кмет на община)

Речен басейн/ Басейнова дирекция	иво на прилагане	РЗПРН - код	РЗПРН - наименование	Приоритет	Цел(и)	Каталожен № на мярката	Тип мярка	Мярка	Допълнителна информация и пояснения	Параметр и	Параме три	Приоритетнос т на мярката	водно тяло код	Населено място	Община	Област	Необходима индикативна стойност без ДДС	Отговорен за изпълнение на мярката	Потенциален източник на финансиране на мярката	Степен на прилагане	Източник на допълнителни мерки (консултации с министерство, контролна дейност на БДЧР, разрешителни на БДЧР)
Черноморски басейн	РЗПРН	BG2_APSFR_BS_08	Черно море - Созопол	2	2.1.	PRE53-PRO38-REAC126	Превенция, друга превенция, друга мярка за засилване на превенцията на риска от наводнения (може да включва моделиране и оценка на риска, оценка на уязвимостта, поддръжане на програми или политики и т. н.).	Изграждане на земно-насинна дига и комбинация	Да се предвиди допълнителна локална защита за потенциален източник на замърсяване - ПСОВ Созопол - по индивидуални проекти за всеки обект		бр. обекти	висок	BG2BS000C 1011	гр. Созопол	Созопол	Бургас	10 000	Кмета на общината	Общински бюджет	нестартирала	МРРБ (Предложение: МРРБ да отпадне; Отговорен за изпълнението на мярката: Собствениците; Отпада: МРРБ; МЗХ)
Черноморски басейн	РБУ	BG2_APSFR_BS_09	Черно море - Приморско	1	1.1; 1.2; 1.4; 2.2	PRE16-REAC17	Превенция, друга превенция, друга мярка за засилване на превенцията на риска от наводнения (може да включва моделиране и оценка на риска, оценка на уязвимостта, поддръжане на програми или политики и т. н.).	Почистване на речни участъци и дерета за осигуряване преминаване на висока вълна	Почистване на участъци от речните легла на р. Дяволска (участък с дължина 300 m около мост южно от гр. Приморско, на пътя П-99 Приморско-Царево), р. Потурнашка (200 m срещу течието от мост югоизточно от вахационно селище „Оазис“, с. Лозенец) и р. Карагач (участък с дължина 400 m (200 m преди и след мост) на реката южно от гр. Приморско на пътя Приморско – Царево) при установяване на влошена проводимост (осигурена проводимост е 2015 г.)	1200	m	среден	BG2IU400R 008; BG2IU600R 013; BG2IU600L 018	гр. Приморско, с. Лозенец	Приморско, Царево	Бургас	31 500	Областния управител	Държавен бюджет	стартирала	
Черноморски басейн	РЗПРН	BG2_APSFR_BS_09	Черно море - Приморско	3	3.3.	PREP33-REAC80	Подготвеност, планиране отговорни на спешни събития / планиране на създаване или подобряване на институционалното планиране на реакция при извънредни ситуации.	Изработване или актуализиране на аварийни планове за действие	Актуализация на плана за управление на ЗМ Блато Стамopolу с анализ и мерки предвид морски наводнения - 1 брой план	1	бр. обекти	висок	BG2BS000C 1012	община Приморско, УПИ 58356.73.70	Приморско	Бургас	5 000	МОСВ и РИОСВ	Държавен бюджет	нестартирала	
Черноморски басейн	РБУ	BG2_APSFR_BS_10	Черно море - Царево	1	1.1; 1.2; 1.4; 2.2	PRE16-REAC17	Превенция, друга превенция, друга мярка за засилване на превенцията на риска от наводнения (може да включва моделиране и оценка на риска, оценка на уязвимостта, поддръжане на програми или политики и т. н.).	Почистване на речни участъци и дерета за осигуряване преминаване на висока вълна	Почистване на участък от р. Лисово дере с дължина 550 m (100 m срещу течието и 450 m по течието на реката) при мост на пътя П-99, северозападно от гр. Царево	550	m	среден	BG2IU800R 015	гр. Царево	Царево	Бургас	19 250	Областния управител	Държавен бюджет	стартирала	
Черноморски басейн	РБУ	Извън РЗПРН BG2_APSFR_BS_07	Черно море - Бургас	1	1.2	RR20-REAC111	Възстановяване и преразглеждане, други; Друго оползотворяване и преглед; Поуки от наводнения; Застрахователни политики.	Изпълнение на възстановителни работи по пътища, водоснабдяване, канализация, електроенергийни мрежи и др. инфраструктура	1) Възстановяване след бедствие на отводнителния канал в с. Братово; 2) Възстановяване след бедствие на отводнителен канал на ул. Освобождение, с. Братово. 49682,59 лв		m	нисък	BG2SE900R 034	с. Братово	Бургас	Бургас	0	Кмета на общината	Общински бюджет	нестартирала	община Бургас
Северни Бургаски реки / БДЧР	РБУ	BG2_APSFR_SE_02	Севернобургаски реки	1	1.2	RR20-REAC111	Възстановяване и преразглеждане, други; Друго оползотворяване и преглед; Поуки от наводнения; Застрахователни политики.	Изпълнение на възстановителни работи по пътища, водоснабдяване, канализация, електроенергийни мрежи и др. инфраструктура	Възстановяване след бедствие на отводнителния канал в гр. Българово. - 3537,6 лв.		m	нисък	BG2SE900R 036	р. Българово	Бургас	Бургас	0	Кмета на общината	Общински бюджет	нестартирала	община Бургас
Черноморски басейн	РБУ	Извън РЗПРН BG2_APSFR_BS_07	Черно море - Бургас	2	2.1	RR20-REAC111	Възстановяване и преразглеждане, други; Друго оползотворяване и преглед; Поуки от наводнения; Застрахователни политики.	Изпълнение на възстановителни работи по пътища, водоснабдяване, канализация, електроенергийни мрежи и др. инфраструктура	Възстановяване след бедствие на стоманобетонен мост на с. Маринка и корекция на коритото на р. Маринка.		m	нисък	BG2IU100R 003	с. Маринка	Бургас	Бургас	7 007 155,86	Кмета на общината	Общински бюджет	нестартирала	община Бургас
Черноморски басейн	РБУ	BG2_APSFR_BS_07	Черно море - Бургас	3	3.1	RR20-REAC111	Възстановяване и преразглеждане, други; Друго оползотворяване и преглед; Поуки от наводнения; Застрахователни политики.	Изпълнение на възстановителни работи по пътища, водоснабдяване, канализация, електроенергийни мрежи и др. инфраструктура	Възстановяване след бедствие на главен колектор ЦГЧ - гр. Бургас (участък ЖП гара - х-л Приморец), КПС 1 и напорен тръбопровод до изливна шахта 23, гр. Бургас. - 143440 лв.		m	нисък	BG2IU100R 003	с. Маринка	Бургас	Бургас	0	Кмета на общината	Общински бюджет	нестартирала	община Бургас
Черноморски басейн	РБУ	Извън РЗПРН BG2_APSFR_BS_07	Черно море - Бургас	3	3.1.	RR20-REAC111	Възстановяване и преразглеждане, други; Друго оползотворяване и преглед; Поуки от наводнения; Застрахователни политики.	Изпълнение на възстановителни работи по пътища, водоснабдяване, канализация, електроенергийни мрежи и др. инфраструктура	Възстановяване след бедствие на пречиствателна станция за отпадъчни води в с. Маринка - 228784,43 лв.		m	нисък	BG2IU100R 003	с. Маринка	Бургас	Бургас	0	Кмета на общината	Общински бюджет	нестартирала	община Бургас

Речен басейн/ Басейнова дирекция	иво на прилагане	РЗПРН - код	РЗПРН - наименование	Приоритет	Цел(и)	Каталожен № на мярката	Тип мярка	Мярка	Допълнителна информация и пояснения	Параметр и	Параметри	Приоритетност на мярката	водно тяло код	Населено място	Община	Област	Необходима индикативна стойност без ДДС	Отговорен за изпълнение на мярката	Потенциален източник на финансиране на мярката	Степен на прилагане	Източник на допълнителни мерки (консултации с министерство, контролна дейност на БДЧР, разрешителни на БДЧР)
Черноморски басейн	РЗПРН	BG2_APSFR_BS_07	Черно море - Бургас	1	1.2	RR20-REAC111	Възстановяване и преразглеждане, други; Друго оползотворяване и преглед; Поуки от наводнения; Застрахователни политики.	Изпълнение на възстановителни работи по пътища, водоснабдяване, канализация, електроснабдителни мрежи и др. инфраструктура	Възстановяване след бедствие на общинска канавка на общински път BGS9008 в участък от Топлофикация до кв. "Долно Езеро".	m	нисък	BG2SE900L 037	гр. Бургас	Бургас	Бургас	22 310	Кмета на общината	Общински бюджет	нестартирала	община Бургас	
Черноморски басейн	РБУ	BG2_APSFR_BS_07	Черно море - Бургас	1	1.2	RR20-REAC111	Възстановяване и преразглеждане, други; Друго оползотворяване и преглед; Поуки от наводнения; Застрахователни политики.	Изпълнение на възстановителни работи по пътища, водоснабдяване, канализация, електроснабдителни мрежи и др. инфраструктура	Възстановяване след бедствие на отводнителни съоръжения по бул. "Стефан Стамболов", гр. Бургас - 2886,96 лв.	m	нисък	BG2SE900L 037	гр. Бургас	Бургас	Бургас	0	Кмета на общината	Общински бюджет	нестартирала	община Бургас	
Черноморски басейн	РБУ	BG2_APSFR_BS_07	Черно море - Бургас	1	1.2	RR20-REAC111	Възстановяване и преразглеждане, други; Друго оползотворяване и преглед; Поуки от наводнения; Застрахователни политики.	Изпълнение на възстановителни работи по пътища, водоснабдяване, канализация, електроснабдителни мрежи и др. инфраструктура	1) Възстановяване след бедствие на отводнителни и укрепителни съоръжения в ж.к. "Меден рудник", гр. Бургас (119081,85 лв.); 2) Възстановяване след бедствие на отводнително съоръжения във в.з. Росенец, кв. Крайморие, гр. Бургас (633796,76 лв.); 3) Възстановяване след бедствие на отводнителни съоръжения в района на главен път "Бургас - кв. Долно Езеро" към езеро Вая (1109705,8 лв.); 4) Възстановяване след бедствие на водостоци и дере в манастир "Св. Богородица", местност Шилово, ж.к. Меден Рудник, гр. Бургас (4275602,97 лв.). 2138968,21 лв.	m	нисък	BG2MA100 L001; BG2IU100R 002; BG2SE900L 037	гр. Бургас	Бургас	Бургас	0	Кмета на общината	Общински бюджет	нестартирала	община Бургас	
Черноморски басейн	РБУ	Извън РЗПРН BG2_APSFR_BS_05	Черно море - Бургас	2	2.1	RR20-REAC111	Възстановяване и преразглеждане, други; Друго оползотворяване и преглед; Поуки от наводнения; Застрахователни политики.	Изпълнение на възстановителни работи по пътища, водоснабдяване, канализация, електроснабдителни мрежи и др. инфраструктура	Възстановяване след бедствие на главен път BGS1039 в района на кв. Черно море, гр. Бургас.	m	нисък	BG2SE900L 028	гр. Бургас	Бургас	Бургас	1 446 956,92	Кмета на общината	Общински бюджет	нестартирала	община Бургас	
Черноморски басейн	РБУ	BG2_APSFR_BS_07	Черно море - Бургас	2	2.1	RR20-REAC111	Възстановяване и преразглеждане, други; Друго оползотворяване и преглед; Поуки от наводнения; Застрахователни политики.	Изпълнение на възстановителни работи по пътища, водоснабдяване, канализация, електроснабдителни мрежи и др. инфраструктура	Възстановяване след бедствие на улици в кв. "Долно Езеро", гр. Бургас.	m	нисък	BG2SE900L 037	гр. Бургас	Бургас	Бургас	4 275 602,97	Кмета на общината	Общински бюджет	нестартирала	община Бургас	
Черноморски басейн	РБУ	Извън РЗПРН BG2_APSFR_BS_07	Черно море - Бургас	2	2.1	RR20-REAC111	Възстановяване и преразглеждане, други; Друго оползотворяване и преглед; Поуки от наводнения; Застрахователни политики.	Изпълнение на възстановителни работи по пътища, водоснабдяване, канализация, електроснабдителни мрежи и др. инфраструктура	Възстановяване след бедствие на обслужващата инфраструктура в с.о. Рибарско селище "Ченгене скеле", в землището на кв. Крайморие.	m	нисък	BG2IU100R 003	гр. Бургас	Бургас	Бургас	106 320 000	Кмета на общината	Общински бюджет	нестартирала	община Бургас	
Черноморски басейн	РБУ	BG2_APSFR_BS_07	Черно море - Бургас	1	1.2	RR20-REAC111	Възстановяване и преразглеждане, други; Друго оползотворяване и преглед; Поуки от наводнения; Застрахователни политики.	Изпълнение на възстановителни работи по пътища, водоснабдяване, канализация, електроснабдителни мрежи и др. инфраструктура	Възстановяване след бедствие на отводнителни съоръжения в района около надлеза към СО "МАТ", гр. Бургас - II етап. 2582910 лв.	m	нисък	BG2SE900L 037	гр. Бургас	Бургас	Бургас	0	Кмета на общината	Общински бюджет	нестартирала	община Бургас	
Черноморски басейн	РЗПРН	BG2_APSFR_BS_07	Черно море - Бургас	3	3.1	RR20-REAC111	Защита, канал, брегово и заливно строителство, мерки, включващи физически въздействия в пресноводни канали, планински потоци, естуари, крайбрежни води и области изложени на наводнения, като например изграждането, изменението или отстраняването на съоръжения или изменението на канали, управление на наносния транспорт, диги и др.	Изпълнение на възстановителни работи по пътища, водоснабдяване, канализация, електроснабдителни мрежи и др. инфраструктура	1) Възстановяване след бедствие на ВиК мрежи в кв. Сарафово, гр. Бургас (16639538,64 лв.); 2) Възстановяване след бедствие на ВиК мрежи в кв. Банево и кв. Ветрен, гр. Бургас (749397 лв.); 3) Възстановяване след бедствие на ВиК мрежи в кв. Рудник и кв. Черно море, гр. Бургас (156686,4 лв.); 4) Възстановяване след бедствие на ВиК мрежи в кв. Горно Езеро, гр. Бургас (786203,74 лв.); 3) Възстановяване след бедствие на ВиК мрежи в кв. Долно Езеро, гр. Бургас (13048439,96 лв.).	m	нисък	BG2SE900L 028; BG2SE900R 025; BG2SE900R 026; BG2SE900L 037	гр. Бургас	Бургас	Бургас	0	Кмета на общината	Държавен бюджет	нестартирала	община Бургас	

Речен басейн/ Басейнова дирекция	Ниво на прилагане	РЗПРН - код	РЗПРН - наименование	Приоритет	Цел(и)	Каталожен № на мярката	Тип мярка	Мярка	Допълнителна информация и пояснения	Параметр и	Параметри	Приоритетност на мярката	водно тяло код	Населено место	Община	Област	Необходима индикативна стойност без ДДС	Отговорен за изпълнение на мярката	Потенциален източник на финансиране на мярката	Степен на прилагане	Източник на допълнителни мерки (консултации с министерство, контролна дейност на БДЧР, разрешителни на БДЧР)
Черноморски басейн	РЗПРН	BG2_APSFR_BS_07	Черно море - Бургас	2	2.1	RR16-REAC107	Защита, канал, брегово и заливно строителство, мерки, включващи физически въздействия в пресоводни канали, планиски потоци, естуари, крайбрежни води и области изложени на наводнения, като например изграждането, изменението или отстраняването на съоръжения или изменението на канали, управление на наносния транспорт, диги и др.	Стабилизирани на свлачища в резултат на наводнения	1) Укрепване на свлачище в кв. Сарафово, гр. Бургас (40303458 лв.); 2) Укрепване на свлачище в парк Росенец, обща укрепителна схема - 1 етап, гр. Бургас (2070480,14 лв.).	1	бр. обекти	нисък	BG2SE900L 028; BG2IU100R 002	гр. Бургас	Бургас	Бургас	42 373 938	МРРБ	ЕСИФ, Държавен бюджет	нестартирала	община Бургас
Черноморски басейн	РБУ	BG2_APSFR_BS_07	Черно море - Бургас	2	2.1	RR20-REAC111	Възстановяване и преразглеждане, други; Друго оползотворяване и преглед; Поуки от наводнения; Застрахователни политики.	Изпълнение на възстановителни работи по пътища, водоснабдяване, канализация, електроснабдителни мрежи и др. инфраструктура	Укрепване на компрометирана подпорна стена в "Приморски парк", гр. Бургас.	1	бр. обекти	нисък	BG2SE900L 027	гр. Бургас	Бургас	Бургас	375 904	МРРБ; Кмета на общината	Държавен бюджет	нестартирала	община Бургас
Черноморски басейн	РБУ	-	Черно море - Бургас	2	2.1	PRE38-PRO21-PREP18	Превенция, друга превенция, друга мярка за засилване на превенцията на риска от наводнения (може да включва моделиране и оценка на риска, оценка на уязвимостта, поддръжане на програми или политики и т. н.)	Създаване на Национална система за управление на водите в реално време	Осигуряване на национален обхват за управление на водите (водните ресурси), вкл. наводнения и засухи. Създаване на Национална система за управление на водите в реално време за Провадийска и Камчия.	1	бр.	нисък	-	-	-	-	4 000 000	МОСВ	ЕСИФ, Държавен бюджет	нестартирала	МОСВ
Черноморски басейн	ЧРБУ	-	-	2	2.1	PRE46-PRO30-REAC117	Превенция, друга превенция, друга мярка за засилване на превенцията на риска от наводнения (може да включва моделиране и оценка на риска, оценка на уязвимостта, поддръжане на програми или политики и т. н.).	Реконструкция и ремонт на язовири	Реконструкция на самата язовирна стена, като повишаване височината на нейната корона, увеличаване проводимостта на съоръженията за отвеждане на високите води (включително яз. Садманова, яз. Дибич, яз. Дервиша, Люлин I и Първенец, Кайлъдере, язовир в с.Маринка, Кочово, Драгово I).		бр.	нисък	-	-	-	-	5 024 000	Кмет на общината	ЕСИФ, общински бюджет	нестартирала	МОСВ
Черноморски район	РБУ	Извън РЗПРН BG2_APSFR_BS_06	Черно море - Несебър	1	1.2.	RR20-REAC111	Възстановяване и преразглеждане, други; Друго оползотворяване и преглед; Поуки от наводнения; Застрахователни политики.	Изпълнение на възстановителни работи по пътища, водоснабдяване, канализация, електроснабдителни мрежи и др. инфраструктура	Отводнителни канали на ОС Несебърско блато- ремонтно-възстановителни работи за възстановяване проводимостта на отводнителните съоръжения, земл. гр.Несебър с Тънково, с Свети Влас (32,9 km отводнителни канали)	32931	m	нисък	BG2MA600 R005	гр.Несебър, с.Тънково, с.Свети Влас	Несебър	Бургас	144 654	МЗХ	Държавен бюджет	нестартирала	Напоителни системи
Северни Бургаски реки / БДЧР	РБУ	BG2_APSFR_SE_04	Хаджидере - Гълъбец	1	1.2.	RR20-REAC111	Възстановяване и преразглеждане, други; Друго оползотворяване и преглед; Поуки от наводнения; Застрахователни политики.	Изпълнение на възстановителни работи по пътища, водоснабдяване, канализация, електроснабдителни мрежи и др. инфраструктура	Отводнителни канали на ОС Гълъбец - ремонтно-възстановителни работи за възстановяване проводимостта на отводнителните съоръжения, земл. с Горница, с.Гълъбец (12,5 km отводнителни канали)	12500	m	нисък	BG2MA600 R005	с.Гълъбец, с.Горница	Поморие	Бургас	7 863	МЗХ	Държавен бюджет	нестартирала	Напоителни системи
Черноморски басейн	РБУ	BG2_APSFR_BS_07	Черно море - Бургас	1	1.2.	RR20-REAC111	Възстановяване и преразглеждане, други; Друго оползотворяване и преглед; Поуки от наводнения; Застрахователни политики.	Изпълнение на възстановителни работи по пътища, водоснабдяване, канализация, електроснабдителни мрежи и др. инфраструктура	Отводнителни канали на ОС Димчево - ремонтно-възстановителни работи за възстановяване проводимостта на отводнителните съоръжения, земл. с Димчево (131,8 km отводнителни канали)	13180	m	нисък	BG2MA600R	с.Димчево	Бургас	Бургас	196 639	МЗХ	Държавен бюджет	нестартирала	Напоителни системи

Речен басейн/ Басейнова дирекция	Ниво на прилагане	РЗПРН - код	РЗПРН - наименование	Приоритет	Цел(и)	Каталожен № на мярката	Тип мярка	Мярка	Допълнителна информация и пояснения	Параметр и	Параметри	Приоритетност на мярката	водно тяло код	Населено место	Община	Област	Необходима индикативна стойност без ДДС	Отговорен за изпълнение на мярката	Потенциален източник на финансиране на мярката	Степен на прилагане	Източник на допълнителни мерки (консултации с министерство, контролна дейност на БДЧР, разрешителни на БДЧР)
Черноморски басейн	ЧРБУ	-	-	1	1.1.	PRE19-REAC20	Защита, регулиране на водния отток, мерки, включващи физически въздействия за регулиране на оттока, като например конструкцията, модификацията, или отстраняването на съоръжения за задържане на вода (например диги или разработване на правила за регулиране на съществуващия отток) и имащи значително въздействие върху водния режим.	Постоянен мониторинг на застояването в близост до заливаемите зони	Нормативно регламентиране на дейностите на местните власти за ограничаване на строителството, вкл. незаконното, в и в близост до заливните зони, като се сравняват сателитни снимки, извършват се геологични заснемания, ежегодни проверки на място и други дейности - за 45 РЗПРН	45		нисък	-	-	-	-	150 000	Кмета на общината	Общински бюджет	нестартирала	МРРБ; Предложение: МРРБ да отпадне. Отговорен за изпълнението на мярката: Кметове на общини
Черноморски басейн	ЧРБУ	-	-	5	5.4.	PREP25-REAC72	Подготвеност, друга подготвеност, друга мярка за създаване или засилване на подготвеността за наводнения и за намаляване на неблагоприятните последици от тях.	Сътрудничество с компетентните органи за басейново управление и за управление на наводнения на други държави	Сътрудничество с компетентните органи за басейново управление и за управление на риска от наводнения на други държави	1	бр. срещи	среден	-	-	-	-	50 000	МОСВ; БД	Държавен бюджет	нестартирала	МОСВ
Черноморски басейн	ЧРБУ	-	-	1	1.1.; 1.2.	PRE24-REAC25	Превенция, премахване или преместване на действия за намаляване на неблагоприятните последици в опасните райони, или преместване на дейности към области с по-ниска вероятност от наводнения и/или на по-ниска опасност.	Премахване на незаконни постройки, подприщавщи съоръжения, огради, складирани материали и други намиращи се в границите на речните легла или дерета	Премахване на незаконни постройки, подприщавщи съоръжения, огради, складирани материали и други намиращи се в границите на речните легла или дерета		бр. обекти	среден	-	-	-	-	50 600	Кмета на общината, ДНСС	Държавен бюджет; общински бюджет	нестартирала	МРРБ (предложение: МРРБ да отпадне). Отговорен за изпълнението на мярката: Кметове на общини, ДНСС, БД, МТИТС BG2-APSER-PR-05 BG2-APSER-SE-01 BG2-APSER-SE-02 BG2-APSER-SE-03 BG2-APSER-SE-04 BG2-APSER-SE-05 BG2-APSER-SE-06 BG2-APSER-MA-01
ЧЕРНОМОРСКИ	ЧРБУ	-	-	1, 2	1.1, 2.1, 2.2	PRE59-PRO44-REAC132	Защита, друг вид защита, друга мярка за подобряване на защита от наводнения, които могат да включват програми за поддръжка на съоръженията за управление наводнения или политики.	Разработване и изпълнение на областни и общински програми за намаляване риска от бедствия вкл. от наводнения	Разработване и изпълнение на областни и общински програми за намаляване риска от бедствия вкл. от наводнения за общините и областите в ЧРБУ	38	бр.	висок	-	-	-	-	190 000	Кмета на общината, Областния управител	Държавен бюджет; общински бюджет	нестартирала	МВР
Черноморски басейн	ЧРБУ	-	-	1	1.2.	PRE16-REAC17	Превенция, друга превенция, друга мярка за засилване на превенцията на риска от наводнения (може да включва моделиране и оценка на риска, оценка на уязвимостта, поддръжка на програми или политики и т. н.)	Почистване на речни участъци и дерета чрез използване преминаване на висока вълна	Премахване на препятствията за свободното преминаване на водите чрез почистване на участъци от речните корита и дерета от дървета и храсти, падащи дървета, дънери, битови и строителни отпадъци и други натрупвания		m	среден	-	-	-	-		Областния управител	Държавен бюджет	нестартирала	
Черноморски басейн	ЧРБУ	-	-	4, 5	4.1, 5.2	PREP11-REAC58	Подготвеност, обществена информираност и подготвеност, мярка за създаване на система или за подобряване на обществената информираност и подготвеност за наводнения.	Информирание и осигуряване на широк достъп до информация на населението чрез използването на съвременни способности и технологии	Достъп до информация на всички заинтересовани страни, преди, по време на, и след наводнение		бр. информационни материали	среден	-	-	-	-	200 000	Кмета на общината; РД ПБЗН; МОСВ; НИМХ-БАН	Държавен бюджет; общински бюджет	нестартирала	Становище на МВР
Черноморски басейн	ЧРБУ	-	-	4	4.2	PREP13-REAC60	M42 - Подготвеност, планиране отговори на спешни събития / планиране на извънредни ситуации, Мерки за създаване или подобряване на институционалното планиране на реакция при извънредни ситуации. M44 - Подготвеност, друга подготвеност, друга мярка за създаване или засилване на подготвеността за наводнения и за намаляване на неблагоприятните последици от тях.	Създаване на механизъм за координация на действията при възникване на риск от наводнения, вкл. в трансграничен район	Създаване на механизъм за координация на действията при възникване на риск от наводнения, вкл. в трансграничен район			среден	-	-	-	-	50 000	МОСВ; БД	Държавен бюджет	нестартирала	МОСВ
Черноморски басейн	ЧРБУ	-	-	4	4.1.	PREP7-REAC54	Подготвеност, обществена информираност и подготвеност, мярка за създаване на система или за подобряване на обществената информираност и подготвеност за наводнения.	Повишаване готовността на населението за реагиране при наводнения	Разработване и осъществяване на програми за превантивна дейност чрез средствата за масова комуникация; провеждане на обучения и тренировки за действия при наводнения (самоспасяване, и спасяване на хора и имущество)		бр. програми	висок	-	-	-	-	2 200 000	ГД ПБЗН	ЕСИФ, Държавен бюджет	нестартирала	Становище на МВР
Черноморски басейн	РБУ	-	-	5	5.5	PREP8-REAC55	Подготвеност, друга подготвеност, друга мярка за създаване или засилване на подготвеността за наводнения и за намаляване на неблагоприятните последици от тях.	Координация и сътрудничество между всички управленски нива (национално, басейново и местно) от единната спасителна система	Координация в рамките на единна система за реагиране при бедствия			висок	-	-	-	-	0	МВР-ГД ПБЗН; МОСВ; БД	неприложимо	нестартирала	МВР. Прецизирано описание на мярката и отговорни за изпълнението. МРРБ (Предложение: МРРБ да отпадне; Отговорен за изпълнението на мярката: МВР, Отпада: БД, НИМХ (МОСВ/ МРРБ/МЗХ)
Черноморски басейн	РБУ	-	-	1,2,4	1.1.,2.1, 4.1	PREP9-REAC56	Възстановяване и преразглеждане, други; Друго оползотворяване и преглед; Поуки от наводнения; Застрахователни политики.	Популяризиране използването на застрахователни имуществени продукти в застрашените от наводнения райони	Популяризиране използването на застрахователни имуществени продукти в застрашените от наводнения райони, вкл. за идентифицираните застрашени обекти в РЗПРН		бр. обекти	нисък	-	-	-	-	252 800	застрахователни и презастрахователни дружества; БД, МОСВ	собствени средства, държавен бюджет	нестартирала	консултации МОСВ, становище МТИТС

Речен басейн/ Басейнова дирекция	ниво на прилагане	РЗПРН - код	РЗПРН - наименование	Приоритет	Цел(и)	Каталожен № на мярката	Тип мярка	Мярка	Допълнителна информация и пояснения	Параметр и	Параметри	Приоритетност на мярката	водно тяло код	Населено място	Община	Област	Необходима индикативна стойност без ДДС	Отговорен за изпълнение на мярката	Потенциален источник на финансиране на мярката	Степен на прилагане	Източник на допълнителни мерки (консултации с министерство, контролна дейност на БДЧР, разрешителни на БДЧР)
Черноморски басейн	всички	-	-	3	3.3;3.4	PRO6-REAC33	Превенция, друга превенция, друга мярка за засилване на превенцията на риска от наводнения (може да включва моделиране и оценка на риска, оценка на уязвимостта, поддръжане на програми или политики и т. н.)	Забрана за сечи на естествена дървесна растителност по бреговете и островите в реката (галерийните гори по речните брегове)	Създаване на по-благоприятни условия при наводнение чрез влияние върху силата на "високата вълна"		m	висок	-	-	-	-	0	ИАГ	неприложимо	нестартирала	консултации МОСВ
Черноморски басейн	ЧРБУ	-	-	5	5.4;4.1	PREP10-REAC57	Подготовеност, друга подготовеност, друга мярка за създаване или засилване на подготовеността за наводнения и за намаляване на неблагоприятните последици от тях.	Организация и информиране на заинтересованите страни надолу по речното течение	Организация и информиране на заинтересованите страни надолу по речното течение - засилена комуникация в рамките на целния речен басейн			среден	-	-	-	-	0	БД, МВР-ГДПБЗН	Държавен бюджет		Становище на МВР - отговорни за изпълнението, консултации МОСВ
Черноморски басейн	РБУ	-	-			PRE35-PREP5-RR8-REAC52	Подготовеност, друга подготовеност, друга мярка за създаване или засилване на подготовеността за наводнения и за намаляване на неблагоприятните последици от тях. Превенция, друга превенция, друга мярка за засилване на превенцията на риска от наводнения (може да включва моделиране и оценка на риска, оценка на уязвимостта, поддръжане на програми или политики и т. н.)	Актуализиране на наредбите за поддръжане и експлоатация на малките язовири с цел безопасно провеждане на високите вълни породени от поройни наводнения.	Последиците от скъсване на язовирните стени са катастрофални. Те са много по-тежки отколкото от обикновените наводнения предизвикани от проливни валежи. Резултатите от редица изследвания за промените на климата показват, че през следващите години коефициентът на сигурност на съществуващите съоръжения ще бъде намален с 20% вследствие слягане на въздушния откос на дигите в резултат от продължителни засушавания, по-силни ветрове предизвикващи по-високи вълни в езерото и по-големи преливащи водни количества.			висок	-	-	-	-	0	МЕ	неприложимо	нестартирала	
Черноморски басейн	ЧРБУ	-	-	1,2,3,5	1.1,2.1,2.2,3.2,3.3,5.5	PREP31-REAC78	Подготовеност, планиране отговори на спешни събития / планиране на извънредни ситуации, Мерки за създаване или подобряване на институционалното планиране на реакция при извънредни ситуации.	Разработване и актуализиране на плановете за защита при бедствия (част наводнения)	Участие на компетентните органи за УРН от самото начало при разработването на плановете за действия при природни бедствия, аварии.		брой участия; брой плановете	висок	-	-	-	-	0	Областния управител; Кмета на общината ; МВР-ГДПБЗН	Държавен бюджет; общински бюджет	нестартирала	становище МВР
Черноморски басейн	ЧРБУ	-	-			PREP58-RR24-REAC116	Възстановяване и преразглеждане, други; Друго оползотворяване и преглед; Поуки от наводнения; Застрахователни политики.	Документиране на събитията и оценка на щетите от наводненията	Специализирана дейност относно създаване на база данни за събития и прилагане на предварително разработена методика за оценка на щетите от наводнения от специалисти-оценители.		бр. документиран и събития	висок	-	-	-	-	5 000	БД	Държавен бюджет	нестартирала	консултации МОСВ
Черноморски басейн	РБУ	-	-			нова	нова	Изготвяне на ежедневен хидрометеорологичен бюлетин. Издаване на предупреждения при опасност от наводнения към МОСВ и ПБЗН -МВР.	-			висок	-	-	-	-	0	НИМХ-БАН	неприложимо	нестартирала	консултации МОСВ
Черноморски басейн	ЧРБУ	-	-	2	2.1; 2.2	PRE31-PREP2-RR7-REAC39	Ефективно управление на водните нива на язовири и ретензионни водохранилища. Недопускане на преливане през короната на дигите при поройни валежи в сравнително малки водосборни области.	Ефективно управление на водните нива на язовири и ретензионни водохранилища. Недопускане на преливане през короната на дигите при поройни валежи в сравнително малки водосборни области.	-		висок	-	-	-	-	0	Собственикът на съоръжението	Държавен бюджет	нестартирала	МОСВ	
Черноморски район	РБУ	-	-	1	1.1.	PRE27-REAC28	Защита, друг вид защита, друга мярка	Почистване и стопанисване на речните легла в границите на урбанизирана територия	Почистване и стопанисване на речните легла в границите на урбанизирана територия		m	висок	-	-	-	-	0	Кмета на общината	Общински бюджет	нестартирала	консултации МОСВ
Черноморски район	РБУ	-	-	1	1.1.	PRE47-PRO31-REAC118	Превенция, друга превенция, друга мярка за засилване на превенцията на риска от наводнения (може да включва моделиране и оценка на риска, оценка на уязвимостта, поддръжане на програми или политики и т. н.)	Поддръжане и подобряване състоянието на съществуващия язовири	Поддръжане и подобряване състоянието на съществуващия язовири			среден	-	-	-	-	0	Собственикът на съоръжението	Държавен бюджет, собствени средства	нестартирала	

Проект на Програма от мерки за намаляване на риска от наводнения в Черноморски басейнов район (след проведени консултации с обществеността)

Речен басейн/ Басейнова дирекция	ниво на прилагане	РЗПРН - код	РЗПРН - наименовани е	корекция по мярката	Каталожен № на мярката	Мярка	Допълнителна информация и пояснения	Приоритетност на мярката	Необходима индикативна стойност без ДДС	Отговорен за изпълнение на мярката	Потенциален източник на финансиране на мярката	Степен на прилагане	Източник на допълнителни мерки (консултации с министерство, контролна дейност на БДЧР, разрешителни на БДЧР)
Провадийска/ БДЧР	РЗПРН	BG2_APSFR_PR_04	Крива река - Нови пазар	Включена в ПУРБ	PRO60-REAC147	Рехабилитация на съществуващи канализационни мрежи	Рехабилитация на съществуващи канализационни мрежи - съвместно с МРРБ и Асоциациите по ВиК, общините и Областните администрации	нисък	0	ВиК-Шумен	ЕСИФ, Държавен бюджет	нестартирала	
Провадийска/ БДЧР	РЗПРН	BG2_APSFR_PR_04	Крива река - Нови пазар	Включена в ПУРБ	PRO18-REAC46	Ликвидиране или ограничаване експлоатацията на дена за отпадъци, особено в заливаеми територии	Ликвидиране или ограничаване експлоатацията на дена за отпадъци, особено в заливаеми територии - съвместно с МРРБ	нисък	0	РИОСВ	Държавен бюджет	нестартирала	
Провадийска/ БДЧР	РЗПРН	BG2_APSFR_PR_04	Крива река - Нови пазар	ВКЛЮЧЕНА В ПУРБ	PRE33-REAC48	Закриване и рекултивирание на стари и вече неизползваеми промишлени зони или отделни предприятия	Закриване и рекултивирание на стари и вече неизползваеми промишлени зони или отделни предприятия - съвместно с МРРБ.	нисък	0	МОСВ, РИОСВ; ръководства на предприятията	Държавен бюджет	нестартирала	
Провадийска/ БДЧР	РЗПРН	BG2_APSFR_PR_04	Крива река - Нови пазар	Включена в ПУРБ	PRE32-REAC47	Мониторинг, поддръжане в техническа изправност и подсилване срещу наводнения и подобряване стопанисването на хвостохранилища, шламоотвали, стуроотвали и други подобни съоръжения	Осигуряване на постоянен мониторинг и контрол върху дейността на рискови съоръжения като хвостохранилища, утайници, шламоотвали, стуроотвали и други подобни, с оглед недопускане на аварии и/или разрушаване, причинени от наводнения.	нисък	0	титуляри на разрешително	Собствени средства	нестартирала	
Провадийска/ БДЧР	РЗПРН	BG2_APSFR_PR_06	Главница - Комарево	Включена в ПУРБ	PRO60-REAC147	Рехабилитация на съществуващи канализационни мрежи	Рехабилитация на съществуващи канализационни мрежи - съвместно с МРРБ и Асоциациите по ВиК, общините и Областните администрации	нисък	0	ВиК-Варна	ЕСИФ, Държавен бюджет	нестартирала	
Провадийска/ БДЧР	РЗПРН	BG2_APSFR_PR_06	Главница - Комарево	ВКЛЮЧЕНА В ПУРБ	PRE11-REAC12	Въвеждане и изпълнение на изисквания за добро земеделско и екологично състояние на селскостопанските площи	Въвеждане и изпълнение на изисквания за добро земеделско и екологично състояние на селскостопанските площи - съвместно с МЗХ	нисък	0	МЗХ	ЕСИФ, Държавен бюджет	нестартирала	
Провадийска/ БДЧР	РЗПРН	BG2_APSFR_PR_07	Провадийска Каспичан	Включена в ПУРБ	PRO60-REAC147	Рехабилитация на съществуващи канализационни мрежи	Рехабилитация на съществуващи канализационни мрежи - съвместно с МРРБ и Асоциациите по ВиК, общините и Областните администрации	нисък	0	ВиК-Варна	ЕСИФ, Държавен бюджет	нестартирала	
Провадийска/ БДЧР	РЗПРН	BG2_APSFR_PR_07	Провадийска Каспичан	Включена в ПУРБ	PRO18-REAC46	Ликвидиране или ограничаване експлоатацията на дена за отпадъци, особено в заливаеми територии	Ликвидиране или ограничаване експлоатацията на дена за отпадъци, особено в заливаеми територии - съвместно с МРРБ	нисък	0	(отпада: РИОСВ)	Държавен бюджет	нестартирала	Да се премахне по предложение на РИОСВ-Варна (Вх. № 91-00-3(14)/22.06.2016 г.) с аргумент: "Мярката не е приложима, поради това че на територията на РИОСВ-Варна няма в експлоатация дена, разположени в заливаеми територии."
Провадийска/ БДЧР	РЗПРН	BG2_APSFR_PR_07	Провадийска Каспичан	Включена в ПУРБ	PRE33-REAC48	Закриване и рекултивирание на стари и вече неизползваеми промишлени зони или отделни предприятия	Закриване и рекултивирание на стари и вече неизползваеми промишлени зони или отделни предприятия - съвместно с МРРБ.	нисък	0	МОСВ, РИОСВ; ръководства на предприятията	Собствени средства	нестартирала	
Провадийска/ БДЧР	РЗПРН	BG2_APSFR_PR_07	Провадийска Каспичан	Включена в ПУРБ	PRE32-REAC47	Мониторинг, поддръжане в техническа изправност и подсилване срещу наводнения и подобряване стопанисването на хвостохранилища, шламоотвали, стуроотвали и други подобни съоръжения	Закриване и рекултивирание на стари и вече неизползваеми промишлени зони или отделни предприятия - съвместно с МРРБ.	среден	0	титуляри на разрешително	Собствени средства	нестартирала	
Провадийска/ БДЧР	РЗПРН	BG2_APSFR_PR_07	Провадийска Каспичан	Включена в ПУРБ	PRE11-REAC12	Въвеждане и изпълнение на изисквания за добро земеделско и екологично състояние на селскостопанските площи	Въвеждане и изпълнение на изисквания за добро земеделско и екологично състояние на селскостопанските площи - съвместно с МЗХ	нисък	0	МЗХ	ЕСИФ, Държавен бюджет	нестартирала	
Камчия/ БДЧР	РЗПРН	BG2_APSFR_KA_06	Камчия - Кралево	Включена в ПУРБ	PRO60-REAC147	Рехабилитация на съществуващи канализационни мрежи	Рехабилитация на съществуващи канализационни мрежи - съвместно с МРРБ и Асоциациите по ВиК, общините и Областните администрации	нисък	0	ВиК-Търговище	ЕСИФ, Държавен бюджет	нестартирала	
Камчия/ БДЧР	РЗПРН	BG2_APSFR_KA_06	Камчия - Кралево	Включена в ПУРБ	PRO18-REAC46	Ликвидиране или ограничаване експлоатацията на дена за отпадъци, особено в заливаеми територии	Ликвидиране или ограничаване експлоатацията на дена за отпадъци, особено в заливаеми територии - съвместно с МРРБ	нисък	0	РИОСВ	Държавен бюджет	нестартирала	
Камчия/ БДЧР	РЗПРН	BG2_APSFR_KA_06	Камчия - Кралево	ВКЛЮЧЕНА В ПУРБ	PRE33-REAC48	Закриване и рекултивирание на стари и вече неизползваеми промишлени зони или отделни предприятия	Закриване и рекултивирание на стари и вече неизползваеми промишлени зони или отделни предприятия - съвместно с МРРБ	нисък	0	МОСВ, РИОСВ; ръководства на предприятията	Собствени средства	нестартирала	

Северни Бургаски реки / БДЧР	РЗПРН	BG2_APSFR_SE_01		ВКЛЮЧЕНА В ПУРБ	PRE1-RR1-REAC1	Залесяване на бреговете и заливаемите тераси с подходящи дървесни видове	Ограничаване на ерозията на брега и на заливаемите тераси на уязвими речни участъци чрез залесяване с храстовидна и дървесна растителност и други строителни методи	висок	200	Нама законоустановени отговорности за поддържане (намаляване на ерозията) на речните брегове. В кадастъра те са записани като собственост на МОСВ. Инициативата за прилагане на мярката трябва да произтича от държавата (областния управител и БД), като засегнатите собственици бъдат ангажирани; вкл. чрез обезщетяване.	Държавен бюджет	нестартирала	
Северни Бургаски реки / БДЧР	РЗПРН	BG2_APSFR_SE_01		ВКЛЮЧЕНА В ПУРБ	PRE13-REAC14	Забрана за нови корекции на участъци от реките, попадащи в границите на защитени територии и защитени зони от НЕМ "Натура 2000"	Ограничителна мярка за защита само в случай на опасност за хората. Цели се минимално въздействие върху биологичното разнообразие, когато няма риск за хората и населените места.	среден	0	МОСВ	неприложимо	нестартирала	
Северни Бургаски реки / БДЧР	РЗПРН	BG2_APSFR_SE_01		ВКЛЮЧЕНА В ПУРБ	PRE11-REAC12	Въвеждане и изпълнение на изисквания за добро земеделско и екологично състояние на селскостопанските площи	Въвеждане и изпълнение на изисквания за добро земеделско и екологично състояние на селскостопанските площи - съвместно с МЗХ	нисък	0	МЗХ	ЕСИФ, Държавен бюджет	нестартирала	
Северни Бургаски реки / БДЧР	РЗПРН	BG2_APSFR_SE_02	Айтоска - Айтос	Включена в ПУРБ	PRO60-REAC147	Рехабилитация на съществуващи канализационни мрежи	Рехабилитация на съществуващи канализационни мрежи в гр. Айтос и гр. Българово 10 500 за всеки	среден	10 500	ВиК-Бургас	ЕСИФ, Държавен бюджет	нестартирала	
Северни Бургаски реки / БДЧР	РЗПРН	BG2_APSFR_SE_02	Айтоска - Айтос	Включена в ПУРБ	PRO59-REAC146	Изграждане на нови канализационни мрежи с необходимия капацитет	Канализационните системи, все още не са изградени във всички градове, а там където съществуват, не обхващат цялата градска територия; в преобладаващия брой на селата няма канализационна система; Обхващане на всички неканализирани райони от населените места и включването им към канализационната мрежа	среден	60 000	МОСВ, ВиК-Бургас	ЕСИФ, Държавен бюджет	нестартирала	
Северни Бургаски реки / БДЧР	РЗПРН	BG2_APSFR_SE_02	Айтоска - Айтос	Включена в ПУРБ	PRO18-REAC46	Ликвидиране или ограничаване експлоатацията на депа за отпадъци, особено в заливаеми територии	Ликвидиране или ограничаване експлоатацията на депа за отпадъци, особено в заливаеми територии - съвместно с МРРБ	нисък	0	РИОСВ	Държавен бюджет	нестартирала	
Северни Бургаски реки / БДЧР	РЗПРН	BG2_APSFR_SE_02	Айтоска - Айтос	ВКЛЮЧЕНА В ПУРБ	PRE33-REAC48	Закриване и рекултивирание на стари и вече неизползваеми промишлени зони или отделни предприятия	Закриване и рекултивирание на стари и вече неизползваеми промишлени зони или отделни предприятия - съвместно с МРРБ	нисък	15 000	МОСВ, РИОСВ;	Собствени средства	нестартирала	
Северни Бургаски реки / БДЧР	РЗПРН	BG2_APSFR_SE_02	Айтоска - Айтос	ВКЛЮЧЕНА В ПУРБ	PRE11-REAC12	Въвеждане и изпълнение на изисквания за добро земеделско и екологично състояние на селскостопанските площи	Въвеждане и изпълнение на изисквания за добро земеделско и екологично състояние на селскостопанските площи - съвместно с МЗХ	нисък	0	МЗХ	ЕСИФ, Държавен бюджет	нестартирала	
Северни Бургаски реки / БДЧР	РЗПРН	BG2_APSFR_SE_02	Айтоска - Айтос	ВКЛЮЧЕНА В ПУРБ	PRE1-RR1-REAC1	Залесяване на бреговете и заливаемите тераси с подходящи дървесни видове	Ограничаване на ерозията на брега и на заливаемите тераси на уязвими речни участъци чрез залесяване с храстовидна и дървесна растителност и други строителни методи	нисък	5 000	Нама законоустановени отговорности за поддържане (намаляване на ерозията) на речните брегове и корита. В кадастъра те са записани като собственост на МОСВ.	ЕСИФ, Държавен бюджет	нестартирала	
Северни Бургаски реки / БДЧР	РЗПРН	BG2_APSFR_SE_03	Чукарска - Равнец	Включена в ПУРБ	PRO60-REAC147	Рехабилитация на съществуващи канализационни мрежи	Подмяна на отделни "критични" участъци от канализационната мрежа	нисък	0	ВиК-Бургас	ЕСИФ, Държавен бюджет	нестартирала	
Северни Бургаски реки / БДЧР	РЗПРН	BG2_APSFR_SE_04	Халкилере - Гълъбец	Включена в ПУРБ	PRO59-REAC146	Изграждане на нови канализационни мрежи с необходимия капацитет	Канализационните системи, все още не са изградени във всички градове, а там където съществуват, не обхващат цялата градска територия; в преобладаващия брой на селата няма канализационна система; Обхващане на всички неканализирани райони от населените места и включването им към канализационната мрежа	среден	0	МОСВ, ВиК-Бургас	ЕСИФ, Държавен бюджет	нестартирала	

Северни Бургаски реки / БДЧР	РЗПРН	BG2_APSFR_SE_04	Халжидере - Гълъбец	Включена в ПУРБ	PRO58-REAC145	Поддръжане на съществуващите канализационни мрежи в добро състояние	Поддръжане на съществуващите канализационни мрежи в добро състояние съвместно с МРРБ и Асоциациите по ВиК, общините и Областните администрации	нисък	0	ВиК-Бургас	ЕСИФ, Държавен бюджет	нестартирала	
Северни Бургаски реки / БДЧР	РЗПРН	BG2_APSFR_SE_04	Халжидере - Гълъбец	ВКЛЮЧЕНА В ПУРБ	PRE11-REAC12	Въвеждане и изпълнение на изисквания за добро земеделско и екологично състояние на селскостопанските площи	Въвеждане и изпълнение на изисквания за добро земеделско и екологично състояние на селскостопанските площи - съвместно с МЗХ	нисък	0	МЗХ	ЕСИФ, Държавен бюджет	нестартирала	
Северни Бургаски реки / БДЧР	РЗПРН	BG2_APSFR_SE_04	Халжидере - Гълъбец	ВКЛЮЧЕНА В ПУРБ	PRE1-RR1-REAC1	Залесяване на бреговете и заливаемите тераси с подходящи дървесни видове	Ограничаване на ерозията на брега и на заливаемите тераси на уязвими речни участъци чрез залесяване с храстовидна и дървесна растителност и други строителни методи	среден	2 300	Няма законоустановени отговорности за поддръжане (намаляване на ерозията) на речните брегове и корита. В кадастъра те са записани като собственост на МОСВ.	Държавен бюджет	нестартирала	
Северни Бургаски реки / БДЧР	РЗПРН	BG2_APSFR_SE_05	Дермендере - Черно море	Включена в ПУРБ	PRO60-REAC147	Рехабилитация на съществуващи канализационни мрежи	Подмяна на отделни "критични" участъци от канализационната мрежа	нисък	0	ВиК-Бургас	ЕСИФ, Държавен бюджет	нестартирала	
Северни Бургаски реки / БДЧР	РЗПРН	BG2_APSFR_SE_05	Дермендере - Черно море	Включена в ПУРБ	PRO59-REAC146	Изграждане на нови канализационни мрежи с необходимия капацитет	Канализационните системи, все още не са изградени във всички градове, а там където съществуват, не обхващат цялата градска територия; в преобладаващия брой на селата няма канализационна система; Обхващане на всички неканализирани райони от населените места и включването им към канализационната мрежа	среден	4 000	МОСВ, ВиК-Бургас	ЕСИФ, Държавен бюджет	нестартирала	
Северни Бургаски реки / БДЧР	РЗПРН	BG2_APSFR_SE_05	Дермендере - Черно море	Включена в ПУРБ	PRO58-REAC145	Поддръжане на съществуващите канализационни мрежи в добро състояние	Поддръжане на съществуващите канализационни мрежи в добро състояние - съвместно с МРРБ и Асоциациите по ВиК, общините и Областните администрации	нисък	0	ВиК-Бургас	ЕСИФ, Държавен бюджет	нестартирала	
Северни Бургаски реки / БДЧР	РЗПРН	BG2_APSFR_SE_05	Дермендере - Черно море	ВКЛЮЧЕНА В ПУРБ	PRE33-REAC48	Закриване и рекултивирание на стари и вече неизползваеми промишлени зони или отделни предприятия	Закриване и рекултивирание на стари и вече неизползваеми промишлени зони или отделни предприятия - съвместно с МРРБ	нисък	1 500	МОСВ, РИОСВ; ръководства на предприятията	Собствени средства	нестартирала	
Северни Бургаски реки / БДЧР	РЗПРН	BG2_APSFR_SE_05	Дермендере - Черно море	ВКЛЮЧЕНА В ПУРБ	PRE11-REAC12	Въвеждане и изпълнение на изисквания за добро земеделско и екологично състояние на селскостопанските площи	Въвеждане и изпълнение на изисквания за добро земеделско и екологично състояние на селскостопанските площи - съвместно с МЗХ	нисък	0	МЗХ	ЕСИФ, Държавен бюджет	нестартирала	
Северни Бургаски реки / БДЧР	РЗПРН	BG2_APSFR_SE_05	Дермендере - Черно море	ВКЛЮЧЕНА В ПУРБ	PRE1-RR1-REAC1	Залесяване на бреговете и заливаемите тераси с подходящи дървесни видове	Ограничаване на ерозията на брега и на заливаемите тераси на уязвими речни участъци чрез залесяване с храстовидна и дървесна растителност и други строителни методи	среден	1 600	Няма законоустановени отговорности за поддръжане (намаляване на ерозията) на речните брегове и корита. В кадастъра те са записани като собственост на МОСВ.	ЕСИФ, Държавен бюджет	нестартирала	
Северни Бургаски реки / БДЧР	РЗПРН	BG2_APSFR_SE_06	Садиевска - Съдиево	Включена в ПУРБ	PRO59-REAC146	Изграждане на нови канализационни мрежи с необходимия капацитет	Канализационните системи, все още не са изградени във всички градове, а там където съществуват, не обхващат цялата градска територия; в преобладаващия брой на селата няма канализационна система; Обхващане на всички неканализирани райони от населените места и включването им към канализационната мрежа	среден	11 000	МОСВ, ВиК-Бургас	ЕСИФ, Държавен бюджет	нестартирала	
Северни Бургаски реки / БДЧР	РЗПРН	BG2_APSFR_SE_06	Садиевска - Съдиево	Включена в ПУРБ	PRO58-REAC145	Поддръжане на съществуващите канализационни мрежи в добро състояние	Поддръжане на съществуващите канализационни мрежи в добро състояние - съвместно с МРРБ и Асоциациите по ВиК, общините и Областните администрации	нисък	0	ВиК-Бургас	ЕСИФ, Държавен бюджет	нестартирала	
Северни Бургаски реки / БДЧР	РЗПРН	BG2_APSFR_SE_06	Садиевска - Съдиево	ВКЛЮЧЕНА В ПУРБ	PRE11-REAC12	Въвеждане и изпълнение на изисквания за добро земеделско и екологично състояние на селскостопанските площи	Въвеждане и изпълнение на изисквания за добро земеделско и екологично състояние на селскостопанските площи - съвместно с МЗХ	нисък	0	МЗХ	ЕСИФ, Държавен бюджет	нестартирала	

Северни Бургаски реки / БДЧР	РЗПРН	BG2_APSFR_SE_06	Салиевка - Съдиево	ВКЛЮЧЕНА В ПУРБ	PRE1-RR1-REAC1	Залесяване на бреговете и заливаемите тераси с подходящи дървесни видове	Ограничаване на ерозията на брега и на заливаемите тераси на уязвими речни участъци чрез залесяване с хрестоидна и дървесна растителност и други строителни методи	среден	2 000	Няма законоустановени отговорности за поддържане (намаляване на ерозията) на речните брегове и корита. В кадастъра те са записани като собственост на МОСВ.	ЕСИФ, Държавен бюджет	нестартирала
Мандренски реки / БДЧР	РЗПРН	BG2_APSFR_MA_01	Русокастренка - Русокастро	Включена в ПУРБ	PRO59-REAC146	Изграждане на нови канализационни мрежи с необходимия капацитет	Канализационните системи, все още не са изградени във всички градове, а там където съществуват, не обхващат цялата градска територия; в преобладаващия брой на селата няма канализационна система; Обхващане на всички неканализирани райони от населените места и включването им към канализационната мрежа	среден	50 000		ЕСИФ, Държавен бюджет	нестартирала
Мандренски реки / БДЧР	РЗПРН	BG2_APSFR_MA_01	Русокастренка - Русокастро	Включена в ПУРБ	PRO58-REAC145	Поддържане на съществуващите канализационни мрежи в добро състояние	Поддържане на съществуващите канализационни мрежи в добро състояние - съвместно с МРРБ и Асоциациите по ВиК, общините и Областните администрации	нисък	0	ВиК-Бургас	ЕСИФ, Държавен бюджет	нестартирала
Мандренски реки / БДЧР	РЗПРН	BG2_APSFR_MA_01	Русокастренка - Русокастро	Включена в ПУРБ	PRO18-REAC46	Ликвидиране или ограничаване експлоатацията на депа за отпадъци, особено в заливаеми територии	Ликвидиране или ограничаване експлоатацията на депа за отпадъци, особено в заливаеми територии - съвместно с МРРБ	нисък	0	РИОСВ	ЕСИФ, Държавен бюджет	нестартирала
Мандренски реки / БДЧР	РЗПРН	BG2_APSFR_MA_01	Русокастренка - Русокастро	ВКЛЮЧЕНА В ПУРБ	PRE33-REAC48	Закриване и резултиране на стари и вече неизползваеми промишлени зони или отделни предприятия	Осигуряване на контрол върху дейността по закриване и резултиране на стари и/или неизползвани промишлени зони и други производствени площи, които са потенциални източници на замърсяване на почвите и водите при наводнения	нисък	0	МОСВ, РИОСВ;	Собствени средства	нестартирала
Мандренски реки / БДЧР	РЗПРН	BG2_APSFR_MA_01	Русокастренка - Русокастро	ВКЛЮЧЕНА В ПУРБ	PRE1-RR1-REAC1	Залесяване на бреговете и заливаемите тераси с подходящи дървесни видове	Ограничаване на ерозията на брега и на заливаемите тераси на уязвими речни участъци чрез залесяване с хрестоидна и дървесна растителност и други строителни методи	среден	3 000	Няма законоустановени отговорности за поддържане (намаляване на ерозията) на речните брегове и корита. В кадастъра те са записани като собственост на МОСВ.	ЕСИФ, Държавен бюджет	нестартирала
Мандренски реки / БДЧР	РЗПРН	BG2_APSFR_MA_02	Господаревска - Люлин	Включена в ПУРБ	PRO59-REAC146	Изграждане на нови канализационни мрежи с необходимия капацитет	Канализационните системи, все още не са изградени във всички градове, а там където съществуват, не обхващат цялата градска територия; в преобладаващия брой на селата няма канализационна система; Обхващане на всички неканализирани райони от населените места и включването им към канализационната мрежа	среден	15 000	МОСВ, ВиК-Ямбол	ЕСИФ, Държавен бюджет	нестартирала
Мандренски реки / БДЧР	РЗПРН	BG2_APSFR_MA_02	Господаревска - Люлин	Включена в ПУРБ	PRO58-REAC145	Поддържане на съществуващите канализационни мрежи в добро състояние	Поддържане на съществуващите канализационни мрежи в добро състояние - съвместно с МРРБ и Асоциациите по ВиК, общините и Областните администрации	нисък	0	ВиК-Ямбол	ЕСИФ, Държавен бюджет	нестартирала
Мандренски реки / БДЧР	РЗПРН	BG2_APSFR_MA_02	Господаревска - Люлин	ВКЛЮЧЕНА В ПУРБ	PRE11-REAC12	Въвеждане и изпълнение на изисквания за добро земеделско и екологично състояние на селскостопанските площи	Въвеждане и изпълнение на изисквания за добро земеделско и екологично състояние на селскостопанските площи - съвместно с МЗХ	нисък	0	МЗХ	ЕСИФ, Държавен бюджет	нестартирала
Мандренски реки / БДЧР	РЗПРН	BG2_APSFR_MA_02	Господаревска - Люлин	ВКЛЮЧЕНА В ПУРБ	PRE13-REAC14	Забрана за нови корекции на участъци от реките, попадащи в защитените на защитени зони от НЕМ "Натура 2000"	Ограничителна мярка за защита само в случай на опасност за хората. Цели се минимално въздействие върху биологичното разнообразие, когато няма риск за хората и населените места.	среден	0	МОСВ	неприложимо	нестартирала
Мандренски реки / БДЧР	РЗПРН	BG2_APSFR_MA_02	Господаревска - Люлин	ВКЛЮЧЕНА В ПУРБ	PRE1-RR1-REAC1	Залесяване на бреговете и заливаемите тераси с подходящи дървесни видове	Ограничаване на ерозията на брега и на заливаемите тераси на уязвими речни участъци чрез залесяване с хрестоидна и дървесна растителност и други строителни методи	нисък	5 000	Няма законоустановени отговорности за поддържане (намаляване на ерозията) на речните брегове и корита. В кадастъра те са записани като собственост на МОСВ.	ЕСИФ, Държавен бюджет	нестартирала
Мандренски реки / БДЧР	РЗПРН	BG2_APSFR_MA_03	Факийска - Момина църква	Включена в ПУРБ	PRO59-REAC146	Изграждане на нови канализационни мрежи с необходимия капацитет	Канализационните системи, все още не са изградени във всички градове, а там където съществуват, не обхващат цялата градска територия; в преобладаващия брой на селата няма канализационна система; Обхващане на всички неканализирани райони от населените места и включването им към канализационната мрежа	среден	8 000	МОСВ, ВиК-Ямбол	ЕСИФ, Държавен бюджет	нестартирала







Мандренски реки / БДЧР	РЗПРН	BG2_APSFR_MA_03	Факийска - Момина џърва	Включена в ПУРБ	PRO58-REAC145	Поддръжане на съществуващите канализационни мрежи в добро състояние	Поддръжане на съществуващите канализационни мрежи в добро състояние - съвместно с МРРБ и Асоциациите по ВиК, общините и Областните администрации	нисък	0	ВиК-Бургас	ЕСИФ, Държавен бюджет	нестартирала	
Мандренски реки / БДЧР	РЗПРН	BG2_APSFR_MA_03	Факийска - Момина џърва	ВКЛЮЧЕНА В ПУРБ	PRE11-REAC12	Въвеждане и изпълнение на изисквания за добро земеделско и екологично състояние на селскостопанските площи	Въвеждане и изпълнение на изисквания за добро земеделско и екологично състояние на селскостопанските площи - съвместно с МЗХ	нисък	0	МЗХ	ЕСИФ, Държавен бюджет	нестартирала	
Мандренски реки / БДЧР	РЗПРН	BG2_APSFR_MA_03	Факийска - Момина џърва	ВКЛЮЧЕНА В ПУРБ	PRE1-RR1-REAC1	Залесяване на бреговете и заливаемите тераси с подходящи дървесни видове	Ограничаване на ерозията на брега и на заливаемите тераси на уязвими речни участъци чрез залесяване с хравостовна и дървесна растителност и други строителни методи	нисък	4 000	Няма законоустановени отговорности за поддръжане (намаляване на ерозията) на речните брегове и корита. В кадастъра те са записани като собственост на МОСВ.	ЕСИФ, Държавен бюджет	нестартирала	
Мандренски реки / БДЧР	РЗПРН	BG2_APSFR_MA_04	Среденца - Проход	Включена в ПУРБ	PRO59-REAC146	Изграждане на нови канализационни мрежи с необходимия капацитет	Канализационните системи, все още не са изградени във всички градове, а там където съществуват, не обхващат цялата градска територия; в преобладаващия брой на селата няма канализационна система; Обхващане на всички неканализирани райони от населените места и включването им към канализационната мрежа	среден	5 000	МОСВ, ВиК-Бургас	ЕСИФ, Държавен бюджет	нестартирала	
Мандренски реки / БДЧР	РЗПРН	BG2_APSFR_MA_04	Среденца - Проход	Включена в ПУРБ	PRO58-REAC145	Поддръжане на съществуващите канализационни мрежи в добро състояние	Поддръжане на съществуващите канализационни мрежи в добро състояние - съвместно с МРРБ и Асоциациите по ВиК, общините и Областните администрации	нисък	0	ВиК-Бургас	ЕСИФ, Държавен бюджет	нестартирала	
Мандренски реки / БДЧР	РЗПРН	BG2_APSFR_MA_04	Среденца - Проход	ВКЛЮЧЕНА В ПУРБ	PRE13-REAC14	Забрана за нови корекции на участъци от реките, попадащи в границите на защитени територии и защитени зони от НЕМ "Натура 2000"	Ограничителна мярка за защита само в случай на опасност за хората. Цели се минимално въздействие върху биологичното разнообразие, когато няма риск за хората и населените места.	среден	0	МОСВ	неприложимо	нестартирала	
Мандренски реки / БДЧР	РЗПРН	BG2_APSFR_MA_04	Среденца - Проход	ВКЛЮЧЕНА В ПУРБ	PRE11-REAC12	Въвеждане и изпълнение на изисквания за добро земеделско и екологично състояние на селскостопанските площи	Въвеждане и изпълнение на изисквания за добро земеделско и екологично състояние на селскостопанските площи - съвместно с МЗХ	нисък	0	МЗХ	ЕСИФ, Държавен бюджет	нестартирала	
Мандренски реки / БДЧР	РЗПРН	BG2_APSFR_MA_04	Среденца - Проход	ВКЛЮЧЕНА В ПУРБ	PRE1-RR1-REAC1	Залесяване на бреговете и заливаемите тераси с подходящи дървесни видове	Ограничаване на ерозията на брега и на заливаемите тераси на уязвими речни участъци чрез залесяване с хравостовна и дървесна растителност и други строителни методи	среден	2 000	Няма законоустановени отговорности за поддръжане (намаляване на ерозията) на речните брегове и корита. В кадастъра те са записани като собственост на МОСВ.	ЕСИФ, Държавен бюджет	нестартирала	
Мандренски реки / БДЧР	РЗПРН	BG2_APSFR_MA_05	Факийска - Голямо Буково	Включена в ПУРБ	PRO59-REAC146	Изграждане на нови канализационни мрежи с необходимия капацитет	Канализационните системи, все още не са изградени във всички градове, а там където съществуват, не обхващат цялата градска територия; в преобладаващия брой на селата няма канализационна система; Обхващане на всички неканализирани райони от населените места и включването им към канализационната мрежа	среден	50 000	МОСВ, ВиК-Бургас	ЕСИФ, Държавен бюджет	нестартирала	
Мандренски реки / БДЧР	РЗПРН	BG2_APSFR_MA_05	Факийска - Голямо Буково	Включена в ПУРБ	PRO58-REAC145	Поддръжане на съществуващите канализационни мрежи в добро състояние	Поддръжане на съществуващите канализационни мрежи в добро състояние - съвместно с МРРБ и Асоциациите по ВиК, общините и Областните администрации	нисък	0	ВиК-Бургас	ЕСИФ, Държавен бюджет	нестартирала	
Мандренски реки / БДЧР	РЗПРН	BG2_APSFR_MA_05	Факийска - Голямо Буково	ВКЛЮЧЕНА В ПУРБ	PRE13-REAC14	Забрана за нови корекции на участъци от реките, попадащи в границите на защитени територии и защитени зони от НЕМ "Натура 2000"	Ограничителна мярка за защита само в случай на опасност за хората. Цели се минимално въздействие върху биологичното разнообразие, когато няма риск за хората и населените места.	среден	0	МОСВ	неприложимо	нестартирала	
Мандренски реки / БДЧР	РЗПРН	BG2_APSFR_MA_05	Факийска - Голямо Буково	ВКЛЮЧЕНА В ПУРБ	PRE11-REAC12	Въвеждане и изпълнение на изисквания за добро земеделско и екологично състояние на селскостопанските площи	Въвеждане и изпълнение на изисквания за добро земеделско и екологично състояние на селскостопанските площи - съвместно с МЗХ	нисък	0	МЗХ	ЕСИФ, Държавен бюджет	нестартирала	

Мандренски реки / БДЧР	РЗПРН	BG2_APSFR_MA_05	Факийска - Голямо Буково	ВКЛЮЧЕНА В ПУРБ	PRE1-RR1-REAC1	Залесяване на бреговете и заливаемите тераси с подходящи дървесни видове	Ограничаване на ерозията на брега и на заливаемите тераси на уязвими речни участъци чрез залесяване с хростовидна и дървесна растителност и други строителни методи	среден	3 000	Няма законоустановени отговорности за поддържане (намаляване на ерозията) на речните брегове и корита. В кадастъра те са записани като собственост на МОСВ.	ЕСИФ, Държавен бюджет	нестартирала	
Мандренски реки / БДЧР	РЗПРН	BG2_APSFR_MA_06		Включена в ПУРБ	PRO58-REAC145	Поддържане на съществуващите канализационни мрежи в добро състояние	Поддържане на съществуващите канализационни мрежи в добро състояние - съвместно с МРРБ и Асоциациите по ВиК, общините и Областните администрации	нисък	0	ВиК-Бургас	ЕСИФ, Държавен бюджет	нестартирала	
Мандренски реки / БДЧР	РЗПРН	BG2_APSFR_MA_06		ВКЛЮЧЕНА В ПУРБ	PRE13-REAC14	Забрана за нови корекции на участъци от реките, попадащи в границите на защитени територии и защитени зони от НЕМ "Натура 2000"	Ограничителна мярка за защита само в случай на опасност за хората. Цели се минимално въздействие върху биологичното разнообразие, когато няма риск за хората и населените места.	среден	0	МОСВ	неприложимо	нестартирала	
Мандренски реки / БДЧР	РЗПРН	BG2_APSFR_MA_06		ВКЛЮЧЕНА В ПУРБ	PRE11-REAC12	Въвеждане и изпълнение на изисквания за добро земеделско и екологично състояние на селскостопанските площи	Въвеждане и изпълнение на изисквания за добро земеделско и екологично състояние на селскостопанските площи - съвместно с МЗХ	нисък	0	МЗХ	ЕСИФ, Държавен бюджет	нестартирала	
Мандренски реки / БДЧР	РЗПРН	BG2_APSFR_MA_06		ВКЛЮЧЕНА В ПУРБ	PRE1-RR1-REAC1	Залесяване на бреговете и заливаемите тераси с подходящи дървесни видове	Ограничаване на ерозията на брега и на заливаемите тераси на уязвими речни участъци чрез залесяване с хростовидна и дървесна растителност и други строителни методи	нисък	5 000	Няма законоустановени отговорности за поддържане (намаляване на ерозията) на речните брегове и корита. В кадастъра те са записани като собственост на МОСВ.	ЕСИФ, Държавен бюджет	нестартирала	
Южно Бургаски реки / БДЧР	РЗПРН	BG2_APSFR_UI_01	Дяволска - Ясна поляна	Включена в ПУРБ	PRO58-REAC145	Поддържане на съществуващите канализационни мрежи в добро състояние	Поддържане на съществуващите канализационни мрежи в добро състояние - съвместно с МРРБ и Асоциациите по ВиК, общините и Областните администрации	нисък	3 000	ВиК-Бургас	ЕСИФ, Държавен бюджет	нестартирала	
Южно Бургаски реки / БДЧР	РЗПРН	BG2_APSFR_UI_01	Дяволска - Ясна поляна	ВКЛЮЧЕНА В ПУРБ	PRE1-RR1-REAC1	Залесяване на бреговете и заливаемите тераси с подходящи дървесни видове	Ограничаване на ерозията на брега и на заливаемите тераси на уязвими речни участъци чрез залесяване с хростовидна и дървесна растителност и други строителни методи	нисък	11 000	Няма законоустановени отговорности за поддържане (намаляване на ерозията) на речните брегове и корита. В кадастъра те са записани като собственост на МОСВ.	ЕСИФ, Държавен бюджет	нестартирала	
Южно Бургаски реки / БДЧР	РЗПРН	BG2_APSFR_UI_02	Младежка - Младежко	Включена в ПУРБ	PRO58-REAC145	Поддържане на съществуващите канализационни мрежи в добро състояние	Поддържане на съществуващите канализационни мрежи в добро състояние - съвместно с МРРБ и Асоциациите по ВиК, общините и Областните администрации	нисък	1 000	ВиК-Бургас	ЕСИФ, Държавен бюджет	нестартирала	
Южно Бургаски реки / БДЧР	РЗПРН	BG2_APSFR_UI_02	Младежка - Младежко	ВКЛЮЧЕНА В ПУРБ	PRE1-RR1-REAC1	Залесяване на бреговете и заливаемите тераси с подходящи дървесни видове	Ограничаване на ерозията на брега и на заливаемите тераси на уязвими речни участъци чрез залесяване с хростовидна и дървесна растителност и други строителни методи	висок	200	Няма законоустановени отговорности за поддържане (намаляване на ерозията) на речните брегове и корита. В кадастъра те са записани като собственост на МОСВ.	ЕСИФ, Държавен бюджет	нестартирала	
Южно Бургаски реки / БДЧР	РЗПРН	BG2_APSFR_UI_02	Младежка - Младежко	ВКЛЮЧЕНА В ПУРБ	PRE13-REAC14	Забрана за нови корекции на участъци от реките, попадащи в границите на защитени територии и защитени зони от НЕМ "Натура 2000"	Ограничителна мярка за защита само в случай на опасност за хората. Цели се минимално въздействие върху биологичното разнообразие, когато няма риск за хората и населените места.	среден	0	МОСВ	неприложимо	нестартирала	
Южно Бургаски реки / БДЧР	РЗПРН	BG2_APSFR_UI_02	Младежка - Младежко	ВКЛЮЧЕНА В ПУРБ	PRE11-REAC12	Въвеждане и изпълнение на изисквания за добро земеделско и екологично състояние на селскостопанските площи	Въвеждане и изпълнение на изисквания за добро земеделско и екологично състояние на селскостопанските площи - съвместно с МЗХ	нисък	0	МЗХ	ЕСИФ, Държавен бюджет	нестартирала	

Черноморски басейн	РБУ	BG2_APSFR_BS_07	Черно море - Бургас	Нова мярка от консултациите, изпълнява се чрез включена в ПУРБ мярка PRO60-REAC147	RR20-REAC111	Изпълнение на възстановителни работи по пътища, водоснабдяване, канализация, електроенергийни мрежи и др. инфраструктура	Укрепване брега на реката в точката на вливане на дъждовните води от отводнителния канал (дъждовна канализационна система) за предотвратяване на наводнения в кв. Долно Езеро и кв. Лозово гр.Бургас. (42°31'15,37N;27°23'46,1"E)	среден	0	Собствениците или лицата с предоставени права на управление ; Кмета на общината	Общински бюджет	стартирала	МРРБ (Предложение: МРРБ да отпадне; Отговорен за изпълнението на мярката: Собствениците или лицата с предоставени права на управление; Отпада: МРРБ)
Черноморски басейн	РЗПРН	BG2_APSFR_BS_07	Черно море - Бургас	Нова мярка от консултациите, изпълнява се чрез включена в ПУРБ мярка PRO60-REAC147	PRE62-PRO47	Изграждане на инженерно – технически съоръжения – охранителни, отсечки на канали в границите на населените места, включително съоръжения за изпомпване на води	Изграждане на отводнителен канал за р. Дерментходжа в участъка от ул."Олрин" до Бургаско езеро - 1124895 лв.	нисък	1 124 895	Кмета на общината	Общински бюджет	нестартирала	
Черноморски басейн	РБУ	BG2_APSFR_BS_07	Черно море - Бургас	Нова мярка от консултациите, изпълнява се чрез включена в ПУРБ мярка PRO60-REAC147	RR20-REAC111	Изпълнение на възстановителни работи по пътища, водоснабдяване, канализация, електроенергийни мрежи и др. инфраструктура	Дублиране на съществуващ отводнителен колектор по ул."Руяна" в кв. "Лозово", гр. Бургас - подобен към реализиран проект "Изграждане на отводнителни колектори /дъждовна канализация/ за отвеждане на дъждовните води от ул. "Реза", ул. "Димитър Николов" и ул. "Руяна" в кв. Лозово на гр. Бургас /финансиран съгласно ПМС №256/22.08.2014 г. от МКВН към МС на стойност 616070 лв. през 2015 г. Необходими финансови средства за реализиране на цялостния проект 1549211 лв.	нисък	1 549 211	Кмета на общината	Общински бюджет	нестартирала	община Бургас (вх. №99-00-3(7)/07.06.2016 г.)
Черноморски басейн	РБУ	Извън РЗПРН BG2_APSFR_BS_07	Черно море - Бургас	Нова мярка от консултациите, изпълнява се чрез включена в ПУРБ мярка PRO60-REAC147	RR20-REAC111	Изпълнение на възстановителни работи по пътища, водоснабдяване, канализация, електроенергийни мрежи и др. инфраструктура	1) Възстановяване след бедствие на отводнителния канал в с. Братово; 2) Възстановяване след бедствие на отводнителен канал на ул. Освобождение, с. Братово. 49682,59 лв	нисък	49 683	Кмета на общината	Общински бюджет	нестартирала	община Бургас
Северни Бургаски реки / БДЧР	РБУ	BG2_APSFR_SE_02	Севернобурга ски реки	Нова мярка от консултациите, изпълнява се чрез включена в ПУРБ мярка PRO60-REAC147	RR20-REAC111	Изпълнение на възстановителни работи по пътища, водоснабдяване, канализация, електроенергийни мрежи и др. инфраструктура	Възстановяване след бедствие на отводнителния канал в гр. Българово. - 3537,6 лв.	нисък	3 538	Кмета на общината	Общински бюджет	нестартирала	община Бургас
Черноморски басейн	РБУ	BG2_APSFR_BS_07	Черно море - Бургас	Нова мярка от консултациите, изпълнява се чрез включена в ПУРБ мярка PRO60-REAC147	RR20-REAC111	Изпълнение на възстановителни работи по пътища, водоснабдяване, канализация, електроенергийни мрежи и др. инфраструктура	Възстановяване след бедствие на главен колектор ЦЧ - гр. Бургас (участък ЖП гара - х-л Приморци), КПС 1 и напорен тръбопровод до изливна шахта 23, гр. Бургас. - 143440 лв.	нисък	143 440	Кмета на общината	Общински бюджет	нестартирала	община Бургас
Черноморски басейн	РБУ	Извън РЗПРН BG2_APSFR_BS_07	Черно море - Бургас	Нова мярка от консултациите, изпълнява се чрез включена в ПУРБ мярка PRO60-REAC147	RR20-REAC111	Изпълнение на възстановителни работи по пътища, водоснабдяване, канализация, електроенергийни мрежи и др. инфраструктура	Възстановяване след бедствие на пречиствателна станция за отпадъчни води в с. Маринка - 228784,43 лв.	нисък	228 784	Кмета на общината	Общински бюджет	нестартирала	община Бургас
Черноморски басейн	РБУ	BG2_APSFR_BS_07	Черно море - Бургас	Нова мярка от консултациите, изпълнява се чрез включена в ПУРБ мярка PRO60-REAC147	RR20-REAC111	Изпълнение на възстановителни работи по пътища, водоснабдяване, канализация, електроенергийни мрежи и др. инфраструктура	Възстановяване след бедствие на отводнителни съоръжения по бул. "Стефан Стамболов", гр. Бургас. - 2886,96 лв.	нисък	2 887	Кмета на общината	Общински бюджет	нестартирала	община Бургас
Черноморски басейн	РБУ	BG2_APSFR_BS_07	Черно море - Бургас	Нова мярка от консултациите, изпълнява се чрез включена в ПУРБ мярка PRO60-REAC147	RR20-REAC111	Изпълнение на възстановителни работи по пътища, водоснабдяване, канализация, електроенергийни мрежи и др. инфраструктура	1) Възстановяване след бедствие на отводнителни и укрепителни съоръжения в ж.к. "Меден рудник", гр. Бургас (119081,85 лв.); 2) Възстановяване след бедствие на отводнително съоръжение във в.з. Росенец, кв. Крайморие, гр. Бургас (633796,76 лв.); 3) Възстановяване след бедствие на отводнителни съоръжения в района на главен път "Бургас - кв. Долно Езеро" към езеро Вая (1109705,8 лв.); 4) Възстановяване след бедствие на водосточи и дери в манастир "Св. Богородица", местност Шилото, ж.к. Меден Рудник, гр. Бургас (4275602,97 лв.). 2138968,21 лв.	нисък	2 138 968	Кмета на общината	Общински бюджет	нестартирала	община Бургас
Черноморски басейн	РБУ	BG2_APSFR_BS_07	Черно море - Бургас	Нова мярка от консултациите, изпълнява се чрез включена в ПУРБ мярка PRO60-REAC147	RR20-REAC111	Изпълнение на възстановителни работи по пътища, водоснабдяване, канализация, електроенергийни мрежи и др. инфраструктура	Възстановяване след бедствие на отводнителни съоръжения в района около надлеза към СО "МАТ", гр. Бургас - II етап. 2582910 лв.	нисък	2 582 910	Кмета на общината	Общински бюджет	нестартирала	община Бургас

Черноморски басейн	РЗПРН	BG2_APSFR_BS_07	Черно море - Бургас	Нова мярка от консултантите , изпълнява се чрез включена в ПУРБ мярка PRO60-REAC147	RR20-REAC111	Изпълнение на възстановителни работи по пътища, водоснабдяване, канализация, електроснабдителни мрежи и др. инфраструктура	1) Възстановяване след бедствие на ВиК мрежи в кв. Сарафово, гр. Бургас (16639538,64 лв.); 2) Възстановяване след бедствие на ВиК мрежи в кв. Банево и кв. Ветрен, гр. Бургас (749397 лв.); 3) Възстановяване след бедствие на ВиК мрежи в кв. Рудник и кв. Черно море, гр. Бургас (156686,4 лв.); 4) Възстановяване след бедствие на ВиК мрежи в кв. Горно Езерово, гр. Бургас (786203,74 лв.); 3) Възстановяване след бедствие на ВиК мрежи в кв. Долно Езерово, гр. Бургас (13048439,96 лв.).	нисък	31 380 266	Кмета на общината	Държавен бюджет	нестартирала	община Бургас
Черноморски басейн	РЗПРН	Извън РЗПРН BG2_APSFR_BS_07	Черно море - Бургас	Нова мярка от консултантите , изпълнява се чрез включена в ПУРБ мярка PRO60-REAC147	PRO60-REAC147	Рехабилитация на съществуващи канализационни мрежи	Възстановяване след бедствие на ВиК мрежа в с. Маринка, община Бургас. (6611086 лв.)	нисък	6 611 086	ВиК-Бургас	Държавен бюджет	нестартирала	община Бургас

Легенда

	Мерки предложени въз основа на предложенията за финансиране Междуведомствената комисия за възстановяване и подпомагане към Министерския съвет през 2015 година
	Мерки предложени по действащи разрешителни в регистъра на дирекция "Разрешителни" и извършени проверки от дирекция "Контрол".
	Мерки предложени по време на консултациите от НС-ЦУ към МЗХ
	Нова мярка, предложена от отг.институция, която не е била включена до момента
	Корекция на мярка или информация, свързана с мярката /промяна на отг.институция, ниво на прилагане, стойност и т.н./
	Мерки от ПоМ на ПУРН, включени в ПоМ на ПУРБ
абв	отпаднала, реструктурирана, интегрирана мярка или мярка, за която има отделен запис в програмата

Национални приоритети

- 1 Опазване на човешкия живот и общественото здраве
- 2 По-висока степен на защита на критичната инфраструктура и бизнеса
- 3 Повишаване защитата на околната среда
- 4 Подобряване на подготвеността и реакциите на населението
- 5 Подобряване на административния капацитет за УРН

M11 Не се изисква действие, не се предлага мярка за намаляване риска от наводнения в зони с потенциален риск от наводнение, или друг определен район.

M21 Предотвратяване и избягване, мярка за предотвратяване на локализирането на нови или допълнителни действия в опасните зони, като например политика за планиране използването на земята или регулации.

M22 Превенция, премахване или преместване, мярка за премахване на действия за намаляване на неблагоприятните последици в опасните райони, или преместване на дейности към области с по-ниска вероятност от наводнения и/или на по-ниска опасност.

M23 Превенция, намаляване, мярка за адаптиране дейности за намаляване на неблагоприятните последици, в случай на наводнения на сгради, обществена инфраструктура и др.

- M24 Превенция, друга превенция, друга мярка за засилване на превенцията на риска от наводнения (може да включва моделиране и оценка на риска, оценка на уязвимостта, поддържане на програми или политики и т. н.).
Защита на управлението на природните наводнения / управление на оттока и на водосборния басейн. Мерки за намаляване на водния отток чрез естествени или изкуствени системи за отводняване, като надземни уловители на потока и / или съхранение, повишаване на инфилтрация, и т.н., и включващи канализационни, заливни работи и залесяване на бреговете, които възстановяват природните системи, за подпомагане на забавянето на течението и съхраняването на водата.
- M31 Защита, регулиране на водния отток, мерки, включващи физически въздействия за регулиране на оттока, като например конструкцията, модификацията, или отстраняването на съоръжения за задържане на вода (напр., диги или разработване на правила за регулиране на съществуващия отток) и имащи значително въздействие върху водния режим.
- M32 Защита, канал, брегово и заливно строителство, мерки, включващи физически въздействия в пресноводни канали, планински потоци, естуари, крайбрежни води и области изложени на наводнения, като например изграждането, изменението или отстраняването на съоръжения или изменението на канали, управление на наносния транспорт, диги и др.
- M33 Защита, управление на повърхностните води, мерките, които включват физически въздействия за намаляване на наводненията, природните чинени от повърхностните води обикновено, но по изключение, в градска среда, като например повишаване на изкуствени капацитет за отводняване или устойчиви системи за отводняване.
- M34 Защита, друг вид защита, друга мярка за подобряване на защита от наводнения, които могат да включват програми за поддръжка на съоръженията за управление наводнения или политики.
- M35 Подготвеност, прогнозиране и предупреждение за наводнения, мярка за създаване или подобряване на система за прогнозиране и предупреждение за наводнения.
- M41 Подготвеност, планиране отговори на спешни събития / планиране на извънредни ситуации, Мерки за създаване или подобряване на институционалното планиране на реакция при извънредни ситуации.
- M42 Подготвеност, обществена информираност и подготвеност, мярка за създаване на система или за подобряване на обществената информираност и подготвеност за наводнения.
- M43 Подготвеност, друга подготвеност, друга мярка за създаване или засилване на подготвеността за наводнения и за намаляване на неблагоприятните последици от тях.
- M44

- Възстановяване и преглед (Планирането за възстановяване и етапът на преглед са основна част от подготвеността), възстановяване на отделни индивиди и обществото, Мерки за възстановяване и почистване (сгради, инфраструктура, и др.), Действия за подкрепа на физическото здравео и психичното здравео, вкл. управление на стреса.
- M51
- Възстановяване и преглед, възстановяване на околната среда, почистване и възстановителни дейности (с няколко подтеми, като защита от мухъл, защита на извори, обезопасяване на контейнери за опасни отпадъци).
- M52
- Възстановяване и преразглеждане, други; Друго оползотворяване и преглед; Поуки от наводнения;
- M53
- Застрахователни политики.
- M61
- Други.